

6

to nej ...




LIPENSKO



MCU ©



**NOVÉ
VYDÁNÍ**



VisitLipno.cz
online průvodce





KRÁLOVSTVÍ LESA

Několik desítek atrakcí, lesní zoo, tvořivé dílničky a mnoho dalších herních prvků. Některé z nich vznikly přímo na míru tomuto nádhernému zákoutí šumavské přírody. Zejména rodiny s dětmi zde stráví hodiny zábavou, která je určena pro všechny generace.



LIPNO LINE

K nezapomenutelným zážitkům patří plavby po jezeře výletními parníky. Vyploouvají z přístavů v Lipně n. Vltavou a Frymburku, v létě i z Horní Plané a Černé v Pošumaví, zastávku mají i v Dolní Vltavici. Linkové plavby doplňují tematické plavby a školní výlety.



STEZKA KORUNAMI STROMŮ

První stezka svého druhu v ČR. Její součástí jsou didaktické prvky a tři zážitkové stanice s lanovými prvky ve výšce 24 m. Stezka je zakončena 40m vyhlídkovou věží. Ke Stezce se dopravíte lanovkou, Stezkabusem, po turistické trase či cyklotrase.



VÍTKŮV HRÁDEK

Zřícenina gotického hradu na 1 035 m vysoké hoře téhož jména, díky čemuž jde o nejvyšší položenou hradní zříceninu v Čechách. Hrad na levém břehu dnešní Lipenské nádrže byl založen ve 13. století Vítkovci. Jeho věž je upravena jako rozhledna a nabízí úžasné výhledy do okolí.



Lipensko



www.jiznicechy.cz/lipensko



LIPENSKO



Území okolo přehradní nádrže Lipno. Zahrnuje oblast od horního toku Vltavy až po Vyšší Brod. Přehradní nádrž s plochou 48,7 km², vybudovaná v letech 1952 až 1959, nese jméno podle městečka Lipno nad Vltavou a zadržuje až 305 milionů m³ vody.



Unikátní je vodní elektrárna využívající značný spád Vltavy mezi Lipnem nad Vltavou a Vyším Brodem. Lipensko je největší rekreační oblastí jižních Čech a právem je nazýváno jako "**jihocheské moře**". Nabízí rozmanité možnosti trávení volného času i přírodní krásy šumavského podhůří, řadu kulturních a historických pamětihodností a zároveň možnost návštěvy sousedního **Rakouska**. Jezero využívají "klasičtí" rekreační

i vyznavači vodních sportů (*jachting, windsurfing, kiting*) a samozřejmě rybáři. Mnohdy přímo v těsné blízkosti jezera najdeme kulturní, technické a architektonické památky předchozích staletí, ale i nově budované moderní rekreační komplexy s hotely a penziony, restauracemi, obchody, hernami a diskotékami (*především v Lipně nad Vltavou*).



Přístaviště jachet v Lipně nad Vltavou

to nej ...

PŘEHRADA	6
LIPNO NAD VLTAVOU	10
STEZKA KORUNAMI STROMŮ	10
ČERNÁ V POŠUMAVÍ	11
FRYMBURK	12
HORNÍ PLANÁ	13
ROZHLEDNA DOBRÁ VODA	15
VYŠŠÍ BROD	19
ČERTOVA STĚNA	23
SCHWARZENBERSKÝ PLAVEBNÍ KANÁL	27
VÍTKŮV KÁMEN	28
STERNSTEIN (RAKOUSKO)	30
AREÁL BOBOVKA	45
VÝLETNÍ LODNÍ DOPRAVA	48

to nej ...

LIPENSKO



VisitLipno.cz
online průvodce





Lipno baví celou rodinu. . .

LIPENSKO



Vydavatel: Vydavatelství MCU s. r. o.

Chvalšinská 242, 381 01 Český Krumlov

+420 387 428 360; info@mcumedia.cz; www.mcumedia.cz

Technická redakce: Radek Eliášek

Text: Jan Eliášek, recept – Petr Stupka

Foto: Libor Sváček, Jan Eliášek, Hedvika Drenčeniiová, Martina Barnetová,
Pavel Jan, Jirka Jiroušek, Petr Novosad, archiv Klientské informační
centrum Lipno nad Vltavou, archiv Vydavatelství MCU

Mapa: Kartografie HP

DTP, sazba: Petr Novosad, Pavel Dvořák

Inzerce: Petra Prajer, Hana Žáčková, Michaela Nováková

Odpovědný redaktor: Jan Eliášek

Administrace www.VisitLipno.cz: info@mcumedia.cz

Vydání 1., Český Krumlov 2010 (dotisk 2023), 56 stran

Reprodukce kterékoliv části této publikace je možná pouze s předchozím písemným
souhlasem vydavatele. Všechna práva vyhrazena.



© Vydavatelství MCU, 2023

ISBN : 978-80-7339-180-5

O B S A H

LIPENSKO	5
VODNÍ DÍLO LIPNO	6–9
MĚSTA A OBCE LIPENSKA	10–22
VÝLETNÍ CÍLE	23–29
VÝLETNÍ CÍLE – RAKOUSKO	30–32
TURISTIKA	33–39
RYBAŘENÍ, REKREACE, SPORT	41–48
KULTURNÍ A SPORTOVNÍ AKCE	49–50
TIPY A ZAJÍMAVOSTI	51–56



Frymburk

LIPENSKO

Kraj, který před půlstoletím vlastně neexistoval. Jinými slovy – byl tu, ale v úplně jiné podobě. Před pár desítkami let zde Vltavu obklopovalo jen široké a mělké údolí s několika vesničkami.

Zásadní proměna započala rokem **1952**, kdy se u obce Lipno nad Vltavou začala budovat další z přehrad **vltavské kaskády**. O sedm let později změnilo nově vzniklé obrovské jezero ráz krajiny k nepoznání. Ihned po svém napuštění se toto malé „moře“ stalo cílem rybářů, rekreatů, turistů a vyznavačů letních i zimních sportů. Nový rozvoj regionu pak nastal **po roce 1989**, kdy byly otevřeny i jeho dosud nepřístupné příhraniční oblasti a uvolnily se možnosti pro podnikání v turistickém ruchu. Dnes je Lipensko jednou z našich nejvyhledávanějších **rekreačních oblastí**, známé je i za hranicemi. Zásahu na tom má krásná příroda, celoročně ideální podmínky pro sport, možnosti rybaření a bohatá nabídka kulturního vyžití. Počet turistických cílů nedávno rozšířilo částečné zpřístupnění vojenského prostoru Boletice na levém břehu Lipna.

Poměrně **velká nadmořská výška** dává Lipnu charakter horského jezera se specifickým „drsnějším“ klimatem, jenž se projevuje zejména v zimě. Díky obvykle dobrým sněhovým podmínkám je okolní kopcovitá krajina ideálním terénem pro lyžování, stejně jako zamrzlá hladina jezera pro bruslení.

Atraktivitu oblasti zvyšuje řada **měst a městeček**. Některá leží přímo na březích jezera, jiná v jeho okolí. Většina z nich se však pyšní velikým množstvím pamětihodností. Největší perlo regionu je bezesporu starobylý Český Krumlov se

svým historickým jádrem a druhým největším hradem a zámekem v ČR. Znamé jsou cisterciácké kláštery ve Vyšším Brodě a ve Zlaté Koruně, hrad v Rožmberku nad Vltavou nebo městečko Horní Planá, rodiště literáta Adalberta Stiftera. Poněkud vzdálenější, ale stále dobře dostupné jsou renesanční Prachatice, někdejší „dřevěné“ město Volary, bývalé město sklářů Lenora a rovněž cíle v sousedním Rakousku a Bavorsku.

Mimo přehradní nádrž je největším fenoménem regionu také **Šumava**, jež na Lipensko plynule navazuje. Během jediné dovolené tak můžete spojit rekreaci u „jihohočeského moře“ s poznáváním přírodních krás „zelené střechy Evropy“.



Víte, že...

Geograficky můžeme za **Lipensko** považovat přibližně oblast od **Nové Pece** na severozápadě až po **Vyšší Brod** na jihovýchodě. Zde stojí hráz vyrovnávací přehrady Lipno II.

Lipenské jezero

délka	48 km
největší šířka.....	10 km
největší hloubka	21,5 m
objem vody.....	cca 309,5 mil. m³
plocha	4 870 ha
nadmořská výška	725 m

Pomník připomínající místo, kde byl zastřelen poslední divoče žijící šumavský medvěd, leží na oblíbené Medvědí stezce (viz str. 24)

VODNÍ DÍLO LIPNO

Nádrže Lipno I a Lipno II vznikly přehrazením toku nejdelší české řeky **Vltavy**. Ta pramení v nitru Šumavy na svahu Černé hory (1 315 m n. m.) a na svých prvních kilometrech se nazývá Černý potok. Za obcí Kvilda se směr toku mění na jihovýchodní a říčka přebírá název Teplá Vltava. U Černého Kříže se v oblasti rašelinisté Mrtvý luh v nadmořské výšce 731 m spojuje se Studenou Vltavou. Ta má pramen v Bavorsku poblíž obce Haidmühle. Od soutoku se už řeka nazývá pouze Vltavou. Četnými meandry se dostává k Nové Peci, u níž se již rozlévá v Lipenské jezero.



Víte, že...

... do umělé **jeskyně**, vylámané v šumavské žule pro podzemní **hydroelektrárnu**, by se hravě vešla hlavní loď Svatovítské katedrály? Na tomto často uváděném příkladu si můžeme představit, jak úžasným dílem lidských rukou je vodní dílo Lipno a zvláště jeho hydrocentrála. Na stavbě přehrady se v průběhu sedmi let vystřídalo okolo **35 000 pracovníků**.

Vltavská kaskáda

Lipenská nádrž je součástí tzv. vltavské kaskády, což je systém přehradních stupňů na Vltavě, budovaných kvůli ochraně před povodněmi, udržování minimálních průtoků v řecišti, a pro využití energetického potenciálu řeky. Kaskádu tvoří celkem **9 stupňů**. Směrem po proudu jsou to Lipno I a II, Hněvkovice, Kořensko, Orlík, Kamýk, Slapy, Štěchovice a Vrané nad Vltavou. Nejstarším článkem je Vrané nad Vltavou, dokončené roku 1935, naopak nejmladšími přehradami jsou VD Kořensko a VD Hněvkovice, budované současně v letech 1986–1991. Nejmodernějším stupněm je VD Orlík s výškou

hráze 91 m a délkou 450 m. Zajímavostí je, že vltavská kaskáda měla mít původně ještě další stupně (Český Krumlov I a II, Dívčí kámen I a II). Podle těchto plánů neměla z našeho území odtékat žádná vltavská voda bez energetického využití.

Přehrada Lipno I

Přehrada Lipno I (i Lipno II) byla budována v letech **1952–1959**. Pro její umístění bylo využito mimořádně velkého spádu řeky v krátkém úseku mezi obcí Lipno nad Vltavou a Vyším Brodem. Ten činí téměř 200 m a je tedy ideální pro energetické využití. Namísto budování vysoké a nákladné přehrady

u Vyššího Brodu však projektanti zvolili jiný způsob: díky nízké hrázi u Lipna nad Vltavou vzniklo relativně mělké (průměrná hloubka 6,5 m), ale plochou a množstvím zadržené vody obrovské jezero. Z jeho dna pak dvěma **160 m hlubokými šachtami** o průměru 4,5 m padá voda na dvě Francisovy turbíny v podzemní hydroelektrárně. Ta je umístěna v obrovské umělé kaverně o půdorysu 70×22 m a výšce téměř 40 m. Po průtoku turbínami odtéká voda **podzemním tunelem**, dlouhým 3,6 km, do vyrovnávací nádrže Lipno II. Tím je velkého spádu Vltavy mezi Lipnem a Vyším Brodem využito beze zbytku.

Hráz přehrady je tvořena ze 2/3 spanou částí s návodním těsnícím jádrem. Při levém břehu je umístěna část betonová, gravitační. Těleso hráze je 25 m vysoké a 296 m dlouhé. Při



Víte, že...

... plocha **Lipna** desetinásobně převyšuje rozlohu největšího rybníka ve střední Evropě, Rožmberka? Ačkoli je Lipno rozlohou **největší jezero v ČR**, objemem je až na druhém místě za Orlickou přehradou. Její průměrná hloubka je tak velká, že i při výrazně menší ploše zadržuje proti Lipnu více než dvojnásobné množství vody (cca 720 mil. m³).

maximálním vzduťí dosahuje jezero na kótě 725,60 m n. m. plochy **4 870 ha**. Objem zadržené vody činí 309,5 mil. m³.



Relativně malá hráz přehrady Lipno I zadržuje plných 309,5 mil. m³ vody



Výstavba hráze Lipno I (1952–1959)

Na dně jezera zůstalo několik samot, kostelů, hřbitovů, částí obcí i celých městeček. Zcela v zátokách se ocitly např. Hubenov, Slavkovice, Lhota, Vyžbohy, Dolní Vltavice, částečně byla zasažena Horní Planá, Frymburk a Černá v Pošumaví. Zajímavá situace nastala v Lipně nad Vltavou, které dalo nádrži jméno: padlo za oběť jezera celé, ale bylo znovu vybudováno na levém břehu o něco výš nad přehradou.



Víte, že...

... vzdušné vody přehrady sice nezatopily v roce 1959 žádnou architektonicky významnou památku, ale „pohřbily“ pod hladinou tzv. **Srdce Vltavy**? Šlo o několik **meandrů** řeky pod Píhlovem u Horní Plané, které na mapě či při pohledu z ptáčí perspektivy vytvářely zajímavý a nápadný tvar **stylizovaného srdce**. (Historická ortofotomapa © CENIA 2010; Podkladové letecké snímky poskytl VGHMÚř Dobruška, © MO ČR 2009)

Přehrada Lipno II

Vodní dílo Lipno II nad Vyším Brodem bylo budováno současně s Lipnem I jako jeho **vyrovňovací stupeň**. Ústí do něj odtokový tunel z podzemní hydroelektrárny

Lipno I. Ta pracuje v tzv. špičkovém režimu, tj. vyrábí elektřinu pouze v době zvýšené energetické spotřeby. Zadržování těchto nepravidelných přítoků a jejich plynulé

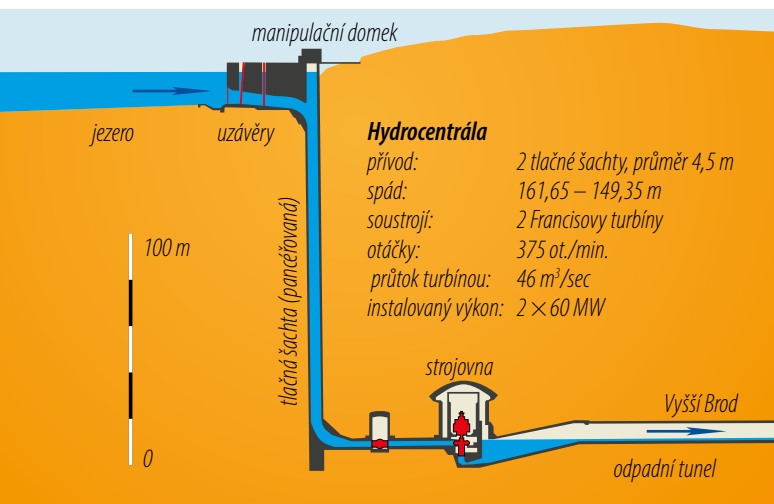


Schéma přehrad s vodní elektrárnou



Elektrárna Lipno II vyrábí proud v tzv. průtočném režimu, tj. nepřetržitě

odpuštění řečištěm dále je úkolem „malého“ Lipna. Rozlohou je tato zdrž oproti Lipnu I více než 100 × menší (45 ha), její hráz je vysoká 11,5 m a v koruně dlouhá 224 m. I v této přehradě pracuje vodní elektrárna. Původní označení pro přehradu Lipno II znělo „Čertova stěna“ podle nedalekého geologického útvaru.

Povodí Vltavy, státní podnik

Holečkova 3178/8

150 00 Praha 5 – Smíchov

závod Horní Vltava


Litvínovická 709/5, České Budějovice

www.pvl.cz

www.facebook.com/povodivltavy

www.instagram.com/povodivltavy

Pod hrází nádrže Lipno II začíná další vodácký úsek Vltavy





Moderní výstavba v Lipně nad Vltavou

MĚSTA A OBCE LIPENSKA

Lipno nad Vltavou

Exkurzi po městech a obcích na březích jezera můžeme symbolicky začít v městečku, jež dalo přehradě název. Po napuštění jezera v roce 1959 se sice původní Lipno nad Vltavou ocitlo **celé v zátopě**, ale bylo znovu vystavěno o kousek výš, nad hrází. Severně od obce se na svazích **Kramolína** a Slupečného vrchu nachází vyhlášený **lyžařský areál**, v létě využívaný jako bikepark. Nedaleko je i lanové centrum a **bobová dráha**. V posledních letech proběhla výstavba přístaviště jachet a rekreačních objektů. Tento **rekreační park** leží na břehu jezera a zároveň v bezprostřední blízkosti skiareálu. Moderní rodinné apartmány jako např. Landal Marina Lipno, Lipno Lake Resort nebo Lipno Point poskytují po celý rok možnost příjemného pobytu.

Nad obcí se nachází jedna z nejvyhledávanějších atrakcí na Lipensku – **Stezka korunami stromů**, která je bezbariérová, měří 675 m a její 40metrová věž nabízí nejen jedinečné výhledy, ale i 52 metrů dlouhý tobogán. V blízkosti stezky




Království lesa Lipno nad Vltavou

leží další oblíbený cíl zejména pro rodiny s dětmi – lesní hřiště **Království lesa**. Obě atrakce jsou dostupné lanovkou.

Černá v Pošumaví

Další z vyhlášených rekreačních oblastí přímo na břehu Lipna. První písemný záznam o obci je datován rokem 1268. Do roku 1420 byla Černá v majetku zlatokorunského kláštera. Její význam vzrostl na konci 18. století v souvislosti se započatím **těžby grafitu**. Ta se rozvinula zejména na přelomu 19. a 20. století, kdy zdejší doly produkovaly významnou část světové grafitové produkce. Dnes je Černá v Pošumaví významným turistickým a rekreačním centrem na levém břehu Lipenského jezera. Návštěvníkům zde slouží řada kempů, hotelů a penzionů. Najdou tu i vynikající podmínky pro provozování vodních aktivit – koupání, jachting, windsurfing, kitesurfing nebo rybaření.



Náš TIP



ČERNÁ V POŠUMAVÍ


První písemná zmínka o obci je z roku 1268. Vesnice se rozkládala v údolí potoka, jehož vody se po dešti zbarvovaly do černa, a odtud nejspíš pochází název Schwarzbach, česky Černá na Šumavě (od r. 1950 Černá v Pošumaví). Obec se rozkládá v nejšířší části **Lipenské nádrže**. Nejkrásnější pláže zvou k odpočinku i k dalším sportovním aktivitám – cyklistice, jachtingu, windsurfingu a rybaření.

Historické objekty:

Kostel Neposkvrněného početí P. Marie, bývalý pivovar, kaple u Dolní Vltavice, kaple u Mokré, kaple na Radslavi, socha sv. Jana Nepomuckého, opravený portál vyústění staré Josefový štolý.

Pravidelné akce:

Leden – sněhové radovánky; ledová dráha na zamrzlé vodní hladině; závody ledových jachet / **únor** – masopust; Lipno ICE MARATHON / **březen** – maškarní bál pro děti / **duben** – pálení čarodějnic; stavění májky / **květen** – den matek; Catamaran Open / **červen** – dětský den; slavnosti obce – zahájení léta / **červenec, srpen** –



Letní Černá v Pošumaví; **Letní kino** – nejen filmy, ale i pohádky a koncerty; **Yacht club** – závody jachet různých lodních tříd; **Windy point** – barmánská show; plážový volejbal; koktejly; hudební večery; program pro děti; **Adventure park** – lanové centrum – půjčovna koloběžek; paintball; **Camp Jestřábí** – půjčovna šlapadel; dětský koutek; **Hotel Racek** – minizoo; dětské hřiště; půjčovna elektro lodiček; tenisové hřiště; na pláži – workoutové hřiště / **září** – **Camp Jestřábí** – závod katamaránů / **říjen** – **Camp Jestřábí** – závod kateboardů, dvoutrupých lodí / **listopad** – dýchánek pro nejstarší / **prosinec** – mikulášská nadílka; vánoční jarmark; zpívání u stromečku.

Turistické informační centrum

382 23 Černá v Pošumaví 30
+420 725 949 849
infocerna@cernavposumavi.cz
www.cernavposumavi.cz



Frymburk

Známým a oblíbeným centrem rekreace a turistiky je Frymburk, rozložený na poloostrově na levém břehu jezera. Mnohými je považován za nejkrásnější město Lipenska. Je jedním z městeček, které zasáhlo v roce 1959 napuštění Lipna. Zatopena byla převážná část Frymburku, uchráněno zůstalo **náměstí** s řadou architektonicky cenných domů a především farním gotickým kostelem sv. Bartoloměje. Ten zde stál již před rokem 1270, roku 1530 byla dokončena jeho přestavba. Štíhlá novogotická věž kostela je mladšího data – byla přistavěna v roce 1870. Náměstí zdobí morový sloup z roku 1735 a pranýř z poloviny 17. století.

Frymburk je také hlavním výchozím bodem a „**Mekkou**“ **cyklistů a inline bruslařů**, jimž nabízí dostatek parkovacích míst přímo u překrásné Jezerní cyklo-inline stezky. Veškeré vybavení – kola, brusle a další příslušenství – je k dispozici ve sportovní půjčovně Lipno Centrum přímo u wellness hotelu. V něm lze po celodenním výletu načerpat síly do dalšího dne. Na frymburské písečné pláži si kromě „chytání bronzu“ a koupání mohou



Černá v Pošumaví – kostel Neposkvrněného početí Panny Marie

rekreanti dopřát jízdu na rodinném elektročlunu nebo mořském kajaku.

Pěším a cykloturistům slouží ve Frymburku **přívoz** na druhý břeh Lipna – do Frýdavy (tel.: 775 925 340).

Frymburk



Rodný domek Adalberta Stiftera v Horní Plané

Horní Planá

Kdysi významná tržní osada, dnes rozvíjející se rekreační a turistické středisko na levém břehu Lipna, v nadmořské výšce 726–914 m. Žije zde více než 2 200 obyvatel.

Na protáhlém svazitém náměstí stojí cenná stavba kostela sv. Markéty z konce 13. století. Planá je rodištěm spisovatele, básníka a malíře **Adalberta Stiftera** (1805–1868). Básníkovi Šumavy, jak je nazýván, je v jeho rodném domě věnováno muzeum. Zde také začíná naučná stezka, jež míří do parku se spisovatelovým **pomníkem** a pokračuje alejí ke **kapli na Dobré Vodě** a dál až na vrchol, kde stojí od roku 2021 **rozhledna** (viz str. 15). Při cestě zpět do Horní Plané prochází trasa okolo někdejších památných stromů – tzv. Stifterova smrku a buku.

Turistům slouží hotely, penziony, ubytování v soukromí, chaty a apartmány, pamatováno je i na příznivce klasického campingu. Celková ubytovací kapacita přesahuje 2 400 lůžek. Výborná je dopravní dostupnost Horní Plané – autem, vlakem i autobusem. Parkovat lze přímo na náměstí či na parkovišti cca 100 m od městské pláže. Pobyt v letní sezóně si můžete zpestřit návštěvou **letního kina**. Město obklopuje hustá síť turistických tras a cyklostezek. V letních měsících slouží turistům dopravní systém Cyklotrans (přeprava bicyklů od Lipna nad Vltavou až po Kvildu) a speciální

vozy ČD pro přepravu kol. V zimě je v okolí města upravováno mnoho kilometrů běžeckých tratí, dobře dostupné jsou odsud i sjezdařské skiareály.

V Horní Plané je přístaviště **přívozu** do Bližší Lhoty na pravém břehu Lipna.

Přední Výtoně

Malá obec na jižním, pravém břehu Lipna. V němčině je dodnes nazývána jako Heuraffel. Toto označení se objevuje již v prvním písemném záznamu z roku 1357. Výraznou dominantou Přední Výtoně je vysoká štíhlá věž pozdně gotického kostela sv. Filipa a Jakuba. Kostel byl vystavěn v letech 1515–1523 na místě starší církevní stavby ze 14. století. V letech 1883 až 1886 byl novogoticky obnoven.

PŘÍSTUP: po hrázi přehrady Lipno I na pravý břeh jezera nebo přívozem z Frymburku.



Víte, že...

Adalbert Stifter (1805–1868)

Rakouský spisovatel a malíř, později honorakouský školní inspektor. Jeho literární dílo se vyznačuje vztahem k rodné Šumavě. Stifterova tvorba malířská byla ovlivněna *biedermeierem*, známé jsou jeho obrazy *Pohled na Horní Planou*, *Frymburk* či *Zříceninu Vítkův kámen*.



Náš TIP

Foto: Dan Selucký

TURISTÉ NA HORNOPLÁNSKU MOHOU POKOŘIT ŠUMAVSKÝ EVEREST

Bylo vytipováno osm vrcholů či zajímavých míst v okolí Horní Plané, jejichž nadmořská výška je v součtu rovna nejvyšší hoře světa Mount Everestu (8 848 m n. m.). Za zdolání každého z osmi vrcholů získají turisté razítko do speciálního pasu.

Projekt je určen nadšencům všech věkových kategorií, kteří se rádi toulají přírodou. Pro zapojení se do Šumavského Everestu je potřeba si zakoupit v Kulturním

a informačním centru v Horní Plané vrcholový pas (100 Kč). Obsahuje informace o všech osmi cílech. Na každém z osmi vrcholů je umístěno razítko, aby si turisté mohli potvrdit do pasu zdolání vrcholu. Po dosažení všech vrcholů a předložení orazítkovaného pasu v Infocentru získají turisté certifikát o zdolání. Projekt není časově omezen.

Do projektu jsou zařazeny tyto cíle: Smrčina, Plechý, Třístoličník, Knížecí stolec, Horní Planá – přívoz, Moldaublick (Rakousko), Špičák a Olšina – kde se turisté dozvědí o historii nejstaršího a nejvýše položeného chovného rybníku v Čechách.

www.sumavsky-everest.cz

Kulturní a informační centrum

Náměstí 8, 382 26 Horní Planá

+420 380 738 008

info@sumava-lipno.eu, info@horniplana.cz

www.horniplana.cz

www.sumava-lipno.eu



Rybník Olšina



Náš TIP

ROZHLEDNA DOBRÁ VODA

Dopřejte si úžasné výhledy na Šumavu, Alpy, boletický vojenský prostor, a především na lipenské jezero!

Tato mladá železná kráska (v provozu je od roku 2021) se nachází 20 minut pěšky od kostela sv. Markéty, který stojí v horní části náměstí v Horní Plané, kde můžete zdarma zaparkovat. Příjemná a pohodlná stezka na vrchol Dobrá voda (862 m) vede lesoparkem kolem pomníku Adalberta Stiftera a poutní pozdně barokní kaple Panny Marie Bolestné z let 1777–79.

INFOCENTRUM HORNÍ PLANÁ

Náměstí 8, 382 26 Horní Planá

+420 380 738 008



Víte, že...

Rozhledna je **vysoká 37 m** a na horní vyhlídkovou plošinu vede **169 schodů**. Konstrukce má tři podlaží a při stoupaní vidíte až na samé dno. Místní říkají, že pokud jsou vidět Alpy, do tří dnů se změní počasí.

V červenci a v srpnu vždy v pondělí a v pátek za každého počasí můžete navštívit **letní kino Horní Planá**.

Kino má kapacitu 700 míst a najdete jej nad městem u cesty vedoucí na vrchol Dobrá voda.

www.kinohorniplana.cz



Český Krumlov se pyšní druhým největším hradním a zámeckým komplexem v České republice

Český Krumlov

Dnes jedno z turisticky nejatraktivnějších měst ČR bylo založeno ve 13. století Vítkovci. Původní hrádek na skále nad řekou byl postupně rozšiřován a přestavován a dnes je jedním z největších

hradních a zámeckých komplexů v Evropě. K němu již po staletí neodmyslitelně patří medvědí chování v hradním příkopu. Na pátém zámeckém nádvoří se zase skrývá světový unikát – **barokní divadlo** s původními kulisami, rekvizitami i kostýmy. Při návštěvě zámku se můžete pokochat honosnými interiéry šlechtických komnat, odpočinout si v příjemném prostředí barokní zámecké zahrady a případně si prohlédnout město z ochozu renesanční a bohatě zdobené věže. Zámek i historické centrum města jsou od roku 1992 zapsány na Seznamu světového kulturního dědictví **UNESCO**. V kulturním světě je Český Krumlov znám rovněž díky proslulé galerii Egon Schiele Art Centrum, **Otáčivému hledišti** v zámecké zahradě a také dokonale zachovanému fotoateliéru Seidel z počátku 20. století. Každoroční letní **Mezinárodní hudební festival Český Krumlov** je zase jednou z největších hudebních akcí v České republice.



Víte, že...

...v muzeu **Fotoateliér Seidel** (www.seidel.cz) se můžete nechat vyfotografovat v původních kulisách z časů první republiky? V **zámeckém barokním divadle** se zase zachovala původní jevištní technika, takže i dnes zde můžete slyšet tentýž zvuk hromu či svíst větru, který slyšeli diváci před staletími (www.zamek-ceskykrumlov.eu).

Náš TIP

1 VSTUPENKA DO 5 MUZEÍ

1. Hradní muzeum a zámecká věž
2. Regionální muzeum v Českém Krumlově
3. Museum Fotoateliér Seidel
4. Egon Schiele Art Centrum
5. Kláštery Český Krumlov

- v ceně vstup do pěti jedinečných expozic
- úspora více než 50 % z běžného vstupného
- možnost čerpání karty 12 měsíců od prvního využití
- přenosnost karty na další osobu v dané kategorii
- prodej v Infocentru Český Krumlov a v jednotlivých expozicích

www.ckrumlov.info/card





Volary

Vznikly ve 13. či 14. století jako zastávka obchodníků na Zlaté stezce. Pozdější kolonizátoři ze Štýrska a Tyrolska připomínalo velké množství dřevěných domů tzv. volarského typu, pro které byly Volary nazývány „největším dřevěným městem Evropy“. Přestože většina těchto stavení lehla popelem při velkém požáru roku 1863, několik z nich mohou návštěvníci ve Volarech obdivovat dodnes.

Lenora

Při sklárně Jana Meyra vznikla v roce 1834 osada, jejíž původní název zněl Eleonorenhain (v překladu Eleonořin háj) na počest manželky majitele panství Jana Adolfa Schwarzenberga. Obec je známa veřejnou obecní pecí, jež je dosud funkční a je pravidelně využívána k pečení chleba. Najdeme zde bývalý zámek a Muzeum sklářství (budova obecního úřadu). Na konci obce ve směru na Volary překračuje Teplou Vltavu krytá dřevěná lávka zvaná rechle. Tato cenná technická památka sloužila kdysi k zachycování a počítání plaveného dříví.

Stožec

Další z původně dřevařských osad leží pod stejnojmenným vrchem, vysokým 1 065 m. Největší rozkvět zažila osada na začátku 20. století, kdy byla

Volary – typická lidová architektura

spojena železnicí s Českými Budějovicemi a s městy v sousedním Bavorsku. V minulosti zde fungovala pila na kvalitní rezonanční dřevo. Stožec je znám jako východisko mnohých turistických tras a také díky nedaleké dřevěné kapli Panny Marie, známé jako Stožecká kaple. Vznikla v 18. století nad údajně léčivým pramenem. Po 2. světové válce chátrala a v 50. letech byla stržena. Od roku 1988 stojí na stejném místě její věrná kopie.

PŘÍSTUP:

Odbočit ze silnice č. 39 (Volary – Lenora) a pokračovat přes České Žleby, nebo vlakem po trati č. 194 (Č. Budějovice – Nové Údolí).



Lenora – zrekonstruovaná rechle



Poutní kaple Panny Marie nedaleko Stožce



Víte, že...

...podle pověsti měli **Rožmberkové**, odpočívající v hrobce pod podlahou chrámu kláštera ve Vyšším Brodě, sedět ve **zlatých křeslech okolo stolu**. Archeologický průzkum, provedený v roce 2009, však tuto zajímavou **legendu nepotvrdil**. Vzhledem k překvapivě malé velikosti hrobky však není vyloučeno, že v podzemí chrámu se skrývá ještě jiný prostor, v němž by mohli být pochováni další členové slavného rodu...

Vyšší Brod

Nejjihnější město České republiky, z pohledu vodáků počátek dalšího splavného úseku Vltavy směrem k Českému Krumlovu. Někdejší osada vznikla zřejmě již ve 12. století, roku 1259 zde Rožmberkové založili cisterciácký klášter. Dominantou kláštera i celého městečka je gotický kostel Nanebevzetí Panny Marie, pod jehož podlahou se nachází rodová rožmberská hrobka. Od roku 1262 do ní bylo k poslednímu odpočinku uloženo 37 Rožmberků. Posledním z nich byl v roce 1611 slavný Petr Vok. Areál kláštera, v současnosti opět spravovaný cisterciáckými mnichy, si můžete prohlédnout ve společnosti průvodce.

*(tel.: 724 184 145,
www.klastervyssibrod.cz)*

Za návštěvu stojí také Poštovní muzeum s řadou zajímavých a unikátních exponátů, vztahujících se k historii pošty a poštovníctví na našem území.

*(tel.: 380 746 243,
www.postovnimuzeum.cz)*

Od roku 2008 funguje ve Vyšším Brodě minipivovar, produkující několik druhů vynikajícího piva.

*(tel.: 777 280 610,
www.vysebrodskypivovar.cz)*



Víte, že...

...podle plánů ještě z 50. let 20. století měla stát u **Českého Krumlova** mohutná **přehradní hráz**? Zadržené vody Vltavy by zaplavily obrovské území. V zátopě by se ocitl i Rožmberk a právě hrad by byl tím jediným, co by z celého městečka zůstalo nad hladinou...

Rožmberk nad Vltavou

Nejmenší město Jihočeského kraje, známé především vodákům a milovníkům historických památek. Pro první jmenované je jedním z hlavních center českého vodáctví, ti druzí si vybaví mohutný hrad na skále nad řekou. Veřejnosti přístupný hrad patří k nejstarším v Čechách – je zmiňován již v roce 1250. Od roku 1620 až do konce II. světové války byl v držení šlechtického rodu **Buquoyů**. Ti se zasloužili o přestavbu sídla do současné podoby ve stylu romantické gotiky. (www.hrad-rozemberk.eu)

Městečko pod hradem založil v době před rokem 1250 na místě bývalé osady Vok z Prčice.



*Kdo poprvé proplová po Vltavě anebo projíždí po silnici okolo hradu **Rožmberk**, má v prvním okamžiku pocit, že zde jsou hrady dva – řeka i silnice totiž hradní komplex obepínají z obou stran, takže překvapenému turistovi, který se již pohledem na hrad pokochal a „rozloučil“ se s ním, se hradní palác za chvíli nečekaně zjeví znovu z opačné strany.*

Hořice na Šumavě

Poprvé jsou zmiňovány již v polovině 13. století. Později byl jedním z majitelů i známý Závís z Falkenštejna. Evropskou proslulost přinesly Hořicím **pašijové hry**, předváděné zde od roku 1816. Tradice, jejíž kořeny sahají zřejmě až do 13. století, pokračuje po delší přestávce



Náš TIP

HOŘICE NA ŠUMAVĚ

– **městys** v předhůří Šumavy mezi Českým Krumlovem a Lipnem je díky své poloze velmi klidným a malebným místem, které nabízí mnoho zajímavostí. Z historického hlediska je tento městys jedním z nejzajímavějších míst nejen Lipenska, ale i celé Šumavy. Na náměstí, které je **památkovou zónou**, se nachází řada velmi zajímavých pamětihodností. Kromě **kostela sv. Kateřiny Alexandrijské** mu dominuje v Čechách nejstarší dochovaný **středověký pranýř** z roku 1549 nebo unikátní propojená **soustava sedmi kamenných kašen**. Věhlas Hořicím přinesly **Pašijové hry**. Toto divadelní ztvárnění Kristova života již od roku **1816** lákalo návštěvníky z celého světa. Bohužel krásné **pašijové divadlo** pro 1554 diváků se do dnešní doby nedochovalo. Lze ho spatřit spolu s dalšími artefakty a dobovými fotografiemi už jen jako věrný model v místním **muzeu**, ve kterém je k vidění i **expoze historických rádií**. Pašijové hry se i po více než 200 letech stále hrají v místním **amfiteátru**, kde je v letních měsících k vidění i řada dalších zábavných, divadelních a hudebních vystoupení. V přilehlém lesíku má své útočiště i všemi generacemi velmi oblíbená **Pohádková rezervace**.



HOŘICE NA ŠUMAVĚ

Hořice na Šumavě 40

Tel.: 380 737 101

info@horicenasumave.cz

www.horicenasumave.cz





Loučovice – papírna Vltavský mlýn

i v současnosti. Pašijím je věnována expozice zdejšího muzea, navštívit lze též **muzeum radiopřijímačů** se sbírkou více než stovky přístrojů. Architektonickou zajímavostí Hořic je vedle pozdně gotického kostela sv. Kateřiny z 13. století i soustava sedmi kamenných kašen a pránýř z 16. století na náměstí.

Loučovice


Poprvé jsou uváděny roku 1361, kdy patřily k nedalekému klášteru cisterciáků ve Vyšším Brodě. Během husitských válek byly vypáleny. Na významu získaly roku 1884, kdy zde vznikla celulózka Vltavský mlýn. V nedalekém lesoparku stojí honosná vila syna zakladatele celulózky (později papírny) Eugena Poráka. Objekt je bohužel v současnosti opuštěn a pomalu chátrá. Na pravém břehu řeky stojí kostel sv. Oldřicha, patrona rybářů. Byl založen roku 1361 Oldřichem z Rožmberka jako kostelík sv. Theobalda, nově pak vystavěn koncem 15. století. Dnes je kostel uváděn jako kaple. Na protějším břehu řeky stojí kaple sv. Prokopa z roku 1250.

Želna

Malá obec na levém břehu na začátku Lipenské nádrže. Poprvé je zmiňována roku 1360. Na konci 14. století, v roce 1395, je poprvé uváděn i farní kostel sv. Jakuba Staršího. Současná podoba kostela vznikla při přestavbě v letech 1708–1712. Zajímavostí je původní vodojem na návsi, technická památka z roku 1818. Díky své poloze je Želna ideálním výchozím místem pro letní i zimní turistiku. Je odsud blízko do Nové Pece, k Plešnému jezeru a Schwarzenberskému kanálu.

Jelení Vrchy

Kdysi osada dřevařů, založená roku 1794. Nedaleko odtud mohou turisté obdivovat **portály tunelu** Schwarzenberského plavebního kanálu. O něco výše nad osadou se nalézá zásobárna vody pro kanál – **Jelení jezírko** a také ústí tzv. Jeleního smyku. Historii plavebního kanálu představuje expozice v domě čp. 13. Její součástí je rozsáhlá plastická mapa části Šumavy, na níž si dobře představíte zasazení tohoto vodního díla do krajiny. V obci jsou každoročně v létě pořádány **ukázky plavení dříví**.



Víte, že...

...vznik **Čertovy stěny** je opředen řadou zajímavých pověstí? Nejznámější z nich líčí příběh o čertovi, který chtěl zabránit výstavbě **kláštera ve Vyšším Brodě**. Rozhodl se proto postavit přehradu a celé údolí **Vltavy** zatopit. V určeném čase však dílo nestihl, stavba se zřítila a kameny zasypany údolí i samotného čerta. Pověst inspirovala skladatele **Bedřicha Smetanu** ke složení stejnojmenné opery.

VÝLETNÍ CÍLE

Čertova stěna-Luč

Národní přírodní rezervace tvořená masivními skalními útvary (nejmohutnějším z nich je 30 m vysoký skalní blok pojmenovaný **Ďáblova kazatelna**) a rozsáhlým **kamenným mořem**. To vzniklo mrazovým zvětráváním žulových skal. Součástí rezervace je také kaňon Vltavy zvaný **Čertovy proudy**. Do údolí řeky je krásný výhled z vrcholu **Ďáblovy kazatelny**. Přírodní rezervaci je **Čertova stěna** prohlášena od roku 1956, v roce 1995 byla sloučena s blízkou rezervací **Luč**.

PŘÍSTUP: z parkoviště u silnice Loučovice – Vyšší Brod. **GPS:** 48°37'51.477"N, 14°16'24.665"E

Čertovy proudy

Mnohé divoké a balvanité úseky Vltavy bývají často nesprávně označovány za Čertovy proudy. Ty skutečně se však nacházejí ve skalnatém údolí řeky pod Lipenskou přehradou. Koryto se zde vyznačuje množstvím mnohatunových



Vltava – Čertovy proudy

balvanů, často s vymletými tzv. obřími hrnci o průměru více než jeden metr. Za normálního stavu protéká korytem minimální množství vody, ale při zvýšeném průtoku přehradou (ať už záměrném či vynuceném v období srážek nebo jarního tání) se tyto partie pod Čertovou stěnou mění v **jeden z nejobtížnějších vodáckých úseků na světě**.

PŘÍSTUP: z Loučovic po levém břehu Vltavy či z železniční zastávky Čertova stěna na trati Rybník – Lipno nad Vltavou.



Mrtvý luh – mocnost rašeliny zde dosahuje až 7 metrů

Medvědí stezka

Nejstarší z naučných stezek na Šumavě. Je dlouhá 14 km, je ale možné absolvovat i její zkrácenou, cca 7 km dlouhou variantu. Informační panely na trase poučují návštěvníky hlavně o zajímavých geomorfologických útvarech. K nim patří mj. skalní výtvořiny nazývané Hřib, Pašerácká jeskyně, Skalní vyhlídka aj. Stezka je pojmenována podle pomníku na místě zastřelení posledního divoče žijícího šumavského medvěda (tzv. Bärenstein, 14. 11. 1856).

PŘÍSTUP: výchozím bodem je železniční zastávka Ovesná na trati Č. Budějovice – Černý Kříž. Č. Kříž je i cílovým místem naučné stezky.
GPS: 48°48'23.447"N, 13°56'20.096"E

Moldaublick

Železná rozhledna nad rakouským městečkem Schöneben na svahu hory Sulzberg (1 045 m n. m.). Z rozhledny je vynikající výhled na část Lipenska a horu Hochficht (1 338 m n. m.). Přístupná celoročně, platí se vstupné. U Schönebeny se nachází lyžařský běžecký areál (cca 70 km běžeckých tratí).

PŘÍSTUP: z Horní Plané do Zadní Zvonkové, v Schönebeny doleva a dojet až k rozhledně.
GPS: N 48.70313, E 13.971798

Mrtvý luh

Rozsáhlé rašeliniště o ploše 394 ha nad soutokem Teplé a Studené Vltavy. Charakteristické jsou osamocené stojící uschlé stromy, zničené kdysi požárem. Právě jejich bizarní a trochu strašidelný vzhled dal rašeliništi jméno.

PŘÍSTUP: není přístupný, lze jím pouze proplouvat po hladině Teplé Vltavy.

Nové Údolí

Kdysi frekventovanou pohraniční osadu dnes sice připomínají jen budovy někdejší celnice a malého nádraží a jedna dochovaná chalupa, nicméně i v současnosti je Nové Údolí vyhledávaným turistickým cílem – je totiž ideálním výchozím bodem nádherných šumavských túr, mj. na Trístoličnick, Trojmezí, Plechý či Plešné jezero. Turistickému ruchu zde napomáhá železnice, neboť Nové Údolí je konečnou stanicí trati z Č. Budějovic. Po výstupu z vlaku si nepochybně všimnete malého muzea pošumavských lokálků a historie Nového Údolí, které je umístěno stylově v jednom ze starých vagonů.

Přístup: vlakem z Černého Kříže.

Olšina

Jeden z nejvýše položených rybníků v Čechách má nadmořskou výšku 731 m. Byl založen pravděpodobně na počátku 15. století, písemně je zmiňován v roce 1458. Jeho plocha dosahuje 138 ha. Kolem rybníka vede atraktivní naučná stezka.

PŘÍSTUP: z Horní Plané, z Hůrky, nebo vlakem (Č. Krumlov – Černý Kříž).

GPS: 48°47'1.878"N, 14°6'12.560"E

Plechý (Plöckenstein)

Nejvyšší vrchol české části Šumavy (1 378 m n. m.). Na jeho úpatí se zrcadlí hladina Plešného jezera. Před několika lety byl Plechý uváděn jako „bez zřehdu“, po kůrovcové kalamitě je vrchol hory bez lesního porostu.

PŘÍSTUP: od hráze Plešného jezera (náročný výstup), případně delší hřebenovou trasou Nové Údolí – Trístoličnick – Trojmezí – Plechý (rovněž náročná pasáž).

GPS: 48°46'17.051"N, 13°51'26.129"E

Plešné jezero

Ledovcové jezero pod horou Plechý. Leží v nadmořské výšce 1 089 metrů

Víte, že...

... v blízkosti železniční stanice Nové Údolí se nachází pouhých 100 metrů dlouhá železniční trať do bavorského Jandelsbrunnu. Jezdí po ní napodobenina lokomotivy poháněná lidskou silou. Jedná se prý o **nejkratší mezinárodní železniční trať světa**.
PŘÍSTUP: Vlakem do Nového Údolí (trati Č. Krumlov – Černý Kříž).
GPS: 48°49'43.356"N, 13°47'33.719"E



Lesní porost v okolí Plešného jezera zničený kůrovcem (Lýkožrout smrkový, lat. Ips typographus)

Zajímavým geologickým útvarem je kamenné moře – ledovcem nahnutý val mohutných žulových balvanů pod hrází Plešného jezera. Tloušťka vrstvy kameňů dosahuje až 40 metrů a táhne se do vzdálenosti cca 150 metrů od jezera.

PŘÍSTUP: po modré a zelené značce z Nové Pece (cca 10 km), případně z osady Jelení (cca 7 km).

GPS: 48°46'40.222"N, 13°52'3.832"E

Poutní místo Maria Rast am Stein

Mariánské poutní místo s kaplí Panny Marie Sněžné jihozápadně nad Vyším Brodem. Improvizovaná kaplička zde vznikla roku 1887, později byl postaven pseudorománský kostelík. V roce 1898 bylo při cestě vybudováno 14 zastavení křížové cesty. Každoročně se k tomuto poutnímu místu konají tři procesí.

PŘÍSTUP: z náměstí ve Vyším Brodě po zelené turistické značce.

GPS: 48°36'29.439"N, 14°17'42.419"E

Rosenauerův pomník a Rosenauerova nádrž

V roce 1928 nechala Schwarzenberská lesní správa vytesat z velkého žulového balvanu pomník a do něj zasadit tabulku připomínající osobnost geniálního stavitele. Pomník je umístěn u plavebního kanálu cestou z Nového Údolí na Třístoličnick. Jen o malý kousek dál se nalézá bývalá nádrž, jež sloužila jako rezervoár vody pro plavební kanál.

PŘÍSTUP: z Nového Údolí, od Plešného jezera či z Jeleních Vrchů.

GPS: 48°48'13.873"N, 13°48'48.014"E

Rudolfův kámen

Kamenný památník s nápisem „Rudolfstein 17. 7. 1871“ na trase Medvědí stezky. Připomíná historickou cestu korunního prince Rudolfa, kterou podnikl z Vodňan do Českého Krumlova.

PŘÍSTUP: po trase Medvědí stezky



Josef Rosenauer

(*1735 Chvalšiny – †1804 Č. Krumlov)

Jako mladý lesní adjunkt projevil mimořádné nadání, které mu umožnilo na knížecí náklady **studovat ve Vídni** na inženýrské akademii. Tu ukončil v roce **1770** s výborným prospěchem a stal se **knížecím inženýrem** a později **zemským zeměměřičem**. Vyměřoval knížecí panství, stavěl silnice, odvodňoval třeboňské mokřady. Mimo **Schwarzenberského plavebního kanálu**, jenž mu zajistil „nesmrtelnost“, vyprojektoval ještě **Vchynicko-tetovský plavební kanál** a zasloužil se i o vybudování **plavebního kanálu na řece Aist** v Rakousku. Další velkolepý Rosenauerův projekt na obchvat nesplavného úseku Vltavy v oblasti dnešní Lipenské nádrže a Čertovy stěny se však nerealizoval. Josef Rosenauer zemřel ve věku 69 let a zanechal po sobě ženu a osm dětí. **Muzeum Schwarzenberského plavebního kanálu** najdete v jeho rodných **Chvalšínách**.



Víte, že...

... v letech **1793–1892** bylo prostřednictvím kanálu dopraveno ze **Šumavy do Vídně plných 8 milionů m³ dřeva**. Za své zásluhy o zásobování hlavního města rakouské monarchie drahocenným topivem byl **Josef Rosenauer** jmenován vídeňským čestným občanem.

Schwarzenberský plavební kanál

Odvážné a důmyslné dílo inženýra Rosenauera, vybudované kvůli dopravě palivového dříví z oblasti Plechého do Dunaje a odtud do Vídně. Kanál vznikl v letech 1787–1789, je napájen vodami šumavských potoků a propojuje úmoří Severního a Černého moře. Jeho délka je 44 km.

PŘÍSTUP: z Nové Pece, z Nového Údolí, z Černého Kříže.

Stifterův památník

Z daleka viditelný kamenný jehlan, vysoký 14,5 metru, na skalní plošině s vyhlídkou nad Plešným jezerem. Jde o pomník německy píšícího „spisovatele Šumavy“ Adalberta Stiftera (1805–1868), rodáka z Horní Plané. Stavbu provedlo v mimořádně náročném terénu pět zedníků pod vedením Josefa Paleczka v letech 1876–77.

PŘÍSTUP: od hráze Plešného jezera (pozor – náročný výstup), případně opačně z vrcholu Plechého.

GPS: 48°46'35.589"N, 13°51'27.479"E

Trojmezí (Dreieckmark)

Geograficky zajímavé místo, kde se střetávají hranice ČR, SRN a Rakouska. Místo je označeno trojbokým hraničním kamenem se státními znaky a s názvy republik.

PŘÍSTUP: od Plešného jezera přes Plechý, nebo z opačného směru z Nového Údolí přes Třístoličnick.

GPS: 48°46'17.869"N, 13°50'22.250"E

Trojmezna (Bayer. Plöckenstein)

Hora se dvěma vrcholy, z nichž jeden se nachází v ČR a druhý v Bavorsku. Vyšší z vrcholů měří 1 361 m. Nedaleko vrcholu leží průsečík hranic ČR, SRN a Rakouska, takzvané Trojmezí.

GPS: 48°46'16.381"N, 13°49'47.179"E



Víte, že...

... **stavitelé Stifterova pomníku** se u něj každoročně scházeli a když některý z nich zemřel, iniciály jeho jména ve skále pod památníkem ostatní začernili. Nakonec zůstaly nezačerněny **iniciály F. S.** Jde o počáteční písmena jména Franze Saumera, jenž postupně přežil všechny své kolegy a kamarády...

Třístoličnick (Dreisesselberg)

Výrazný vrch (1 311 m n. m.) se skalními útvary na hraničním hřebeni na česko-bavorském pomezí. Na vrcholu na vyhlídce na skále lze nalézt tři prohlubně, označované jako „trůny“.

Jde o bájně místo údajných společných sezení králů Rakouska, Bavorska a Čech. Na vrcholu na bavorské straně stojí hotel a restaurace.

PŘÍSTUP: z Nového Údolí (náročné dlouhé stoupání) nebo na kole či autem po silnici z bavorské strany.

GPS: 48°46'51.540"N, 13°48'12.858"E



Meandry a mrtvá ramena Vltavy u Nové Peče

Tunel Schwarzenberského plavebního kanálu

U Jeleních Vrchů si mohou turisté prohlédnout zajímavou technickou památku – vstupní portály podzemní části plavebního kanálu. Tunel je dlouhý 419 m a proražen byl v letech 1821–1822.

GPS: 48°49'8.831"N, 13°52'22.506"E

Vítkův kámen

Vrchol s hradní zříceninou, nazývanou též Vítkův hrádek, na pravém břehu Lipenského jezera. Hrádek byl založen ve 13. století Vítkovci, od poloviny 18. století je uváděn jako opuštěný. Po II. světové válce se hrad nalézal v nepřístupném pásmu a byl využíván pohraniční stráží.



Trojbojový hraniční kámen na Trojmezí

Turistům se nově otevřel po pádu železné opony. Po rekonstrukci nabízí ochoz jeho strážní věže zřejmě nejlepší výhled na hladinu Lipenské přehrady a její okolí.

PŘÍSTUP: z Přední Výtoně, nebo z Frýdavy (přívoz z Frymburku). GPS: 48°38'42.212"N, 14°6'11.310"E

Vltavský luh

Nejrozsáhlejší údolní rašeliniště v ČR. Přírodní památka v I. zóně NP Šumava tvořená mokřady, tůňemi a mrtvými rameny řeky. Vyskytuje se zde vzácná flóra a fauna, jež „pamatuje“ dobu ledovou a nevyskytuje se nikde jinde na světě. Na svém horním toku protéká luhem Teplá Vltava, z níž mohou do tohoto přísně chráněného území nahlédnout ze svých lodí vodáci.

Návštěva Vltavského luhu je možná ve společnosti profesionálního průvodce v rámci projektu NP Šumava „Průvodci divočinou“.

PŘÍSTUP: lze jím proplouvat po hladině Teplé Vltavy, případně s profesionálním průvodcem NP Šumava.



Vítkův kámen (1 053 m n. m.) je nejvýše položenou hradní zříceninou u nás

Vodopády sv. Wolfganga

Systém malých kaskádovitých vodopádů na potoce Menší Vltavice, cca 1,5 km od Vyššího Brodu. Cenná přírodní lokalita s výskytem ledňáčka, skorce a raka kamenáče. Působivou podívanou nabízí tyto vodopády zejména v období deštů, kdy korytem potoka protéká velké množství vody.

PŘÍSTUP: z Vyššího Brodu po zeleně značené turistické trase proti proudu Menší Vltavice. GPS: 48°36'44.114"N, 14°17'16.817"E

Železniční trať Rybník – Lipno nad Vltavou

Tzv. „Lipenka“, zprovozněná roku 1911, byla v pořadí druhou elektrifikovanou tratí (s normálním rozchodem) na našem území. Byla vybudována za účelem spojení celulózky v Loučovicích se stanicí Rybník (ta se do roku 1953 nazývala Certlov), ležící na obchodně důležité trati Č. Budějovice – Linec. O výstavbu železnice se zasloužil majitel celulózky

Arnošt Porák a opat vysebrodského kláštera Bruno Pammer. Trať je dnes s oblibou využívána turisty.



Poutní kostel Božího těla z roku 1347 ve Sv. Tomáši nedaleko Vítkova kamene


Náš TIP
BAD LEONFELDEN A OKOLÍ

Během vašeho pobytu na Lipensku vám doporučujeme navštívit rakouské příhraniční lázeňským městečkem Bad Leonfelden, od Lipenského jezera vzdáleného jen pár minut jízdy autem. Rozhodně byste neměli vynechat tyto atrakce:

SKIAREÁL STERNSTEIN

Útulné lyžařské středisko, ideální pro české rodiny s dětmi. Na Sternsteinu si užijete zimní radovánky na kvalitně upravených a nepřehněných sjezdovkách lehké až střední náročnosti v délce 1550 – 1850 m. Na vaše děti čeká moderní dětské hřiště Elefantasia s pohodlným 179 m dlouhým pojízdným kobercem, obřími sloními figurkami a český hovořícími instruktory lyžování.

Na vrchol Sternsteinu (1 125 m) vás vyveze kombinovaná kabinková a 6sedačková lanovka. U dolní stanice najdete příjemné posezení v restauraci se slunnou terasou. Skiareál se nachází u hraničního přechodu Studánky – Weigetschlag, cca 25 km od Lipenského jezera.

www.sternstein.at

**PERNÍKOVÝ SVĚT ZÁŽITKŮ
KASTNER**

Jméno Kastner bylo poprvé zmíněno roku 1559 a je nejstarším perníkářstvím v Rakousku.

Nově otevřený Kastnerův Perníkový svět zážitků (Lebzeltarium) vás zavede do historie výroby perníku a cukrovinek a prozradí vše o světě perníků. Také se v Perníkovém světě vydáte do říše pohádek, zvyků a obyčejů, ve které hraje hlavní roli perník. Návštěvníci si zde mohou vyrobit své vlastní perníkové srdce.

Pokud se chcete dozvědět, jaká tajemství



obnáší výroba perníku a jak se dostala „rumová švestka“ od Kastnera do vesmíru, pak se těšte na návštěvu Perníkového světa!

www.kastner-austria.at

**ŠKOLNÍ MUZEUM
HORNÍHO RAKOUSKA**

V budově nejstarší dochované farní školy v Rakousku, pár kroků od malebného náměstí v Bad Leonfeldenu, čeká na vaši návštěvu Školní muzeum Horního Rakouska. Spatříte zde učebnu, zdravotní zařízení školy z 16. století či školní vězení z dob Marie Terezie. Z ukázky učebních pomůcek z období druhé světové války vám bude běhat mráz po zádech.

**GOLFCLUB STERNGARTL
– NEJBLIŽŠÍ GOLF
OD LIPENSKÉHO JEZERA!**

Klub je doslova vnořen do kopcovité krajiny severně od Lince mezi městečky Bad Leonfelden, Zwettl a Oberneukirchen. Zde, v údolí Distlthal (600 m nad mořem) stoprocentně uniknete



starostem všedních dnů. Jak začátečníci, tak zkušení hráči tu najdou ideální možnosti a stupně obtížnosti pro zdokonalení své hry.

www.golf-sterngartl.at





NAUČNÁ STEZKA SLATINNÝM LESEM (délka 4 km, orientační značka: dřevěná veverka)

Nově vytvořená naučná stezka Moorwaldweg vyznamenaná cenou za ochranu životního prostředí nabízí dobrodružný i poučný zážitek pro malé i velké návštěvníky. Dozvíte se tu o léčebných účincích rašeliny, poznáte faunu a floru slatinných lesů, uvidíte obří kamenné útvary a projdete se ve venkovním Kneippově chodníku.

ROZHLEDNA STERNSTEINWARTE

Rozhledna na vrcholu 1 125 m vysokého Sternsteinu, postavená v roce 1899 na počest Františka Josefa I. Poskytuje výhled na všechny světové strany – do jihočeského vnitrozemí, na Šumavu a při příznivém počasí na Alpy. Je snadno dostupná po značené stezce a je otevřena po celý rok. Vstup zdarma.

GPS: 48°33'34.826"N, 14°16'1.410"E

ŠVÉDSKÉ ŠANCE

Nachází se u Bad Leonfeldenu na značené turistické stezce u rakousko-české hranice v osadě Rading (Radvanov). Památník, obranný val a dřevěná maketa kanónu připomínají časy třicetileté války. Dostupné pěšky i na horském kole – z Vyššího Brodu i z Radvanova.

Kompletní turistická nabídka z okolí Bad Leonfeldenu:

www.badleonfelden.at



TURISTIKA

Vynikající podmínky pro turistiku, ať už v jakékoli podobě, jsou vedle rekreace, rybaření a sportování dalším z důvodů mimořádné obliby Lipenska. Turistické možnosti navíc výrazně rozšiřuje blízkost Šumavy. Přírodní krásy, příznivá konfigurace terénu, vodácky využitelný úsek Vltavy a v zimě výborné sněhové podmínky, to vše vytváří ideální předpoklady pro **všechny druhy turistiky**.

Zájmu o region přirozeně vychází vstřícná nabídka ubytovacích kapacit. Tyto možnosti jsou zde v podstatě nepřehledné – od kempů, přes pensiony, hotely všech úrovní až po nabídku pronájmu apartmánů či chat. Většina zařízení funguje celoročně.



Lipensko přeje všem druhům turistiky

Pěší turistika

Rozmanitý krajinný ráz regionu – kopcovitý charakter na severozápadě a rovinnatější v jihovýchodní části usnadňuje pěším a samozřejmě i cykloturistům volbu typu trasy dle jejich představ a fyzických možností. Můžete si proto dopřát trasy téměř vycházkového charakteru v nenáročném terénu, stejně jako skutečné výslapy včetně hřebenových túr. Ať už se vypravíte kamkoli, budete se vždy pohybovat v nádherném a čistém prostředí nedotčené přírody. Odměnou vám budou jedinečné výhledy, jinde zase historické či technické pamětihodnosti. Samozřejmostí je **dokonalé turistické značení** včetně bohatých doplňujících informací, zejména na trasách naučných stezek. Řada značených tras navazuje na trasy v Rakousku a v Bavorsku. Obrovskou výhodou turistiky v regionu Lipenska a Šumavy je dostupnost řady výchozích míst **vlakem**. Na horním Lipensku se tak lze snadno dostat mj. do Nového Údolí, Stožce, Černého Kříže, Volar, Ovesné, Horní Planě, Černé v Pošumaví, v oblasti dolního Lipna pak k Čertově stěně, do Vyššího Brodu, Loučovic a Lipna nad Vltavou. Obě trati spojují Lipensko s Českými Budějovicemi.



Víte, že...

...zdejší turistici si můžete zpestřit organizovaným výletem s **profesionálním průvodcem**. Tyto exkurze ve společnosti pracovníka **NP Šumava** jsou určeny pro omezený počet osob a je třeba se na ně s předstihem **objednat**. Odměnou je zážitek z návštěvy unikátních a cenných lokalit v jinak **nepřístupných částech parku** (www.npsumava.cz).



Pohyb v okolí jezera usnadňují pěším i cyklistům tři **přivozy**

Nezbytné informace praktického charakteru jsou turistům k dispozici v **informačních centrech** (viz seznam na str. 26). Řada z nich nabízí i tematicky zaměřené expozice.

Turistické trasy na české straně a v sousedním Rakousku jsou vzájemně spojeny množstvím hraničních přechodů pro pěší, viz mapka na přebalu.

Cykloturistika

Kolem jezera vede **Jezerní cyklostezka (50,5 km)**, která je rovinatá, nenáročná a poskytuje neustálý kontakt s Lipnem. Trasu hojně využívají i **inline bruslaři**.

Síť cyklostezek je na Lipensku nesmírně široká a skýtá nepřeberné varianty co do délky i tematického zaměření výletu.

Víte, že...



Nároční turisté mohou sami absolvovat tzv. **zážitkové trasy**, které představují les a divokou přírodu zblízka. Vedou většinou **náročným terénem**, kde je např. nutno překračovat spadlé stromy a procházet vysokou trávou. Pozor – tyto trasy nejsou nijak zabezpečeny a jejich absolvování je na vlastní riziko. (www.npsumava.cz)



Jezerní cyklostezka je nanáročná a některé úseky pohodlně zvládnou rodiny s dětmi

Můžete absolvovat vyjížděky krásnou přírodou či zamířit k některé z desítek pamětihodností. Cykloturistům vycházejí vstříc svým přístupem České dráhy, které v letní sezoně připojují k vlakům vagóny určené speciálně k přepravě jízdních kol. O cyklisty je na Lipensku postaráno i jinak: kromě pestré a husté sítě cyklotras zde na ně čekají dobře vybavené **půjčovny kol**, nabízející kromě servisu také dětské vozíky, elektrokola či koloběžky.

Při cestě na Lipensko doporučujeme navštívit ve Frymburku půjčovnu s kvalitním sortimentem pro děti i dospělé za příznivé ceny. Další půjčovny najdete v Lipně nad Vltavou, Černé v Pošumaví, Horní Plané, Přední Výtoni, Vyšším Brodě a jinde.

Vodácká turistika

Řeka Vltava vytváří ideální podmínky pro vodní turistiku. Z vodáckého hlediska

můžeme Vltavu na Lipensku rozdělit na několik úseků:

1) **Teplou Vltavu** od Borové Lady do Horní Vltavice lze sjíždět v době jarního tání od 15. 3. do 31. 5., a to pouze o víkendech v čase od 8.00 do 18.00 hodin.

2) Úsek od **Horní Vltavice do Lenory** lze splouvat bez omezení (umožňuje-li výška vody v řečišti fyzicky plavbu).

3) **Lenora** (396 říč. km) je při dostatečném stavu vody (45 cm) obvyklým počátkem splouvání nejdelší české řeky. Při nižší hladině se startoviště posouvá níže po proudu k Soumarskému mostu. Řeka se zde vyznačuje klidným tokem bez peřejí, o to četnější jsou však zákruty, tišiny a tůňe. Zážitek z plavby tímto úsekem je dán především krásnou okolní přírodou NP Šumava. Cenná příroda je však zároveň důvodem regulace počtu splouvajících lodí. Omezení má chránit před nadměrnou zátěží křehké ekosystémy vázané na řeku.

Tábořit lze v Lenoře, u Soumarského Mostu a v Nové Peči. U Nové Pece, kde se Vltava rozlévá v jezero, tento vodácký úsek končí.

4) Přehradní nádrž Lipno

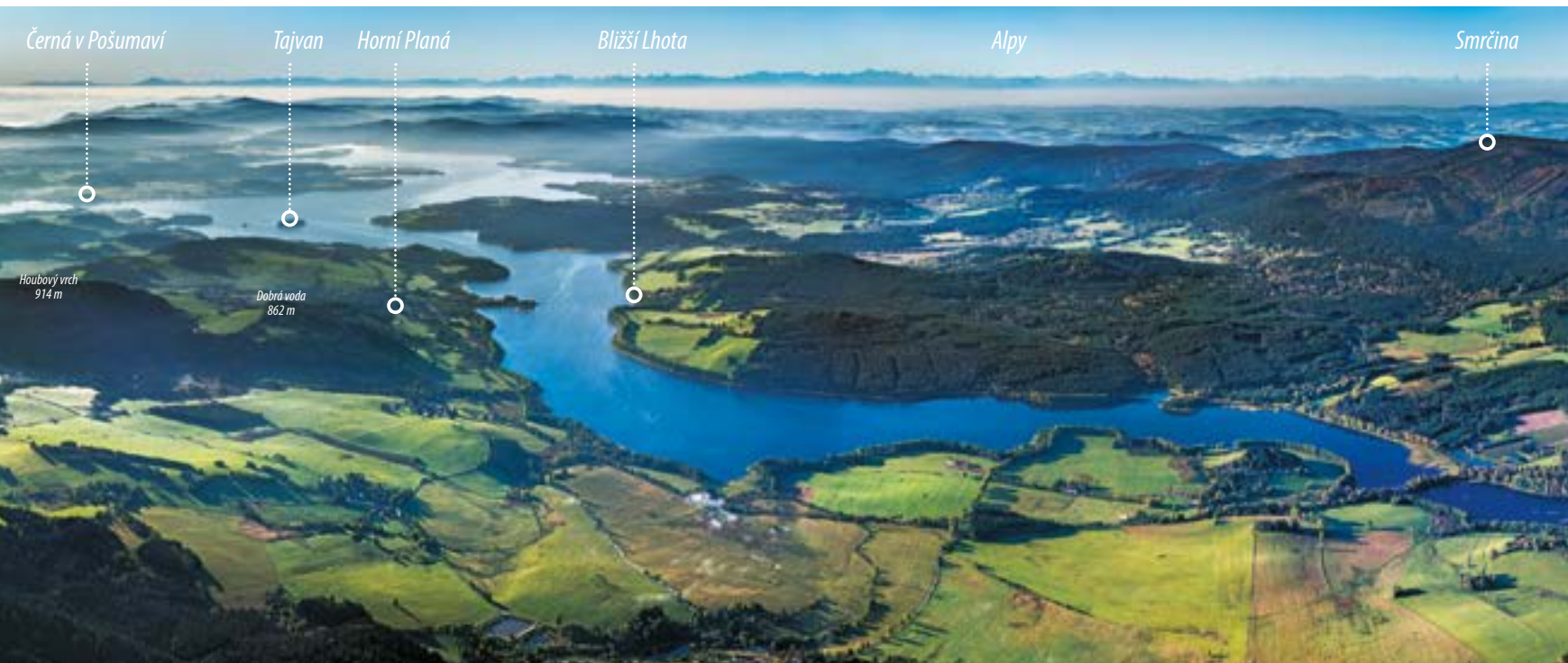
Od Nové Pece (říč. km 363,8) až po hráz Lipno I (říč. km 329,5) Vltava „neteče“ a vodácká turistika zde ztrácí svůj půvab. Většina vodáků překonává jezero po silnici a v plavbě pokračuje až od Vyššího Brodu. Chcete-li si přesto pokusit překonat jezero vlastními silami, držte se následujících rad:

- *Nevzdalujte se daleko od břehu! Zvedne-li se vítr, na rozlehlé hladině jezera se vytvářejí velké vlny, které vratkou kánoí snadno převrátí.*
- *Vždy používejte záchranné vesty!*
- *Věnujte pozornost počasí, zvláště předpovědi silného větru.*



Vrchol vodácké sezony na Vltavě

5) **Pod hrází přehrady Lipno I** začíná specifický úsek řeky, který není pro běžnou vodáckou turistiku využitelný. Většina vody, která v minulosti tekla jeho korytem, je od roku 1959 převáděna přes turbíny elektrárny a následně podzemním tunelem do vyrovnávací nádrže nad Vyšším Brodem. Průtok je uměle zvyšován pouze na několik hodin v roce v době konání raftařských závodů. Tehdy se však Vltava mění v jeden z vodácky nejobtížnějších úseků na světě, jehož sjíždění si mohou dovolit výhradně nejzkušenější a nejzdatnější vodáči.



Panoramatický pohled na Lipensko (foto: J. Jiroušek)

6) Počínaje říčním km 318,9 (pod hrází přehrady **Lipno II nad Vyším Brodem**) se Vltava opět mění v poklidnou řeku se stabilním průtokem, zajišťovaným odpouštěním vody z přehrad. Cestu k Rožmberku, Českému Krumlovu, Zlaté Koruně a dále k Č. Budějovicím zpestřuje (samozřejmě mimo krásné přírody) řada propustí. Jejich popis je však nad rámec tohoto průvodce.

Turistika na lyžích

Díky obcím, pečujícím o běžecké stopy, zažívá „běžkování“ skutečný boom. Vynikající službou milovníkům bílé stopy je přehledné internetové zpravodajství o aktuálním stavu všech tras Lipenska a Šumavy. Jeho součástí jsou informace o počasí a snímky z web-kamer. Velkým přínosem je on-line monitorování pozice sněžné rolby, díky němuž mají všichni

zájemci okamžitý přehled o upravených stopách.

Lipensko je navíc z pohledu lyžařské turistiky výjimečné pro svou možnost běžkovat přímo na dokonale rovné hladině zamrzlého jezera. Právě **pestrost běžeckých tras** všech obtížností přispívá ke stále větší popularitě běžkování na Lipensku. Zatímco děti a začátečníci ocení projížďku po zamrzlém Lipně, ti zdatnější se mohou vydat na náročnější trasy okolo Alpské vyhlídky. Krásný zážitek zaručuje nenáročný okruh v bílé stopě po Frymburských loukách okolo osady Svatonina Lhota. Výlet si můžete zpestřit zastávkou v rodinném bufetu s pohostinným prostředím s mnoha typickými venkovskými specialitami. Ideálním nástupním místem je

parkoviště ve Frymburku, kde je denně otevřena **půjčovna lyží** se servisem a mazáním.

Řada upravených tras je vyznačena (tabulkami s medvědem) v okolí Horní Plané. Do stopy se zde nastoupuje z několika míst dobře přístupných autem. Jeden z okruhů s krásnými výhledy na jezero vás zavede do cca 5 km vzdálené Hůrky na levém břehu.

Prostřednictvím vzájemně navazujících tras se lze od Horní Plané dostat přes Novou Pec, Strážný, Kvildu, Modravu a Srní prakticky až do Železné Rudy v Plzeňském kraji. Další značené okruhy mají návaznost na lyžařská centra (Lipno nad Vltavou, rakouský Hochficht, Sternstein a Mitterdorf), další okruhy jsou vyznačeny např. u Frymburku a Bližné.



ZNAČENÉ BĚŽKAŘSKÉ A BRUSLAŘSKÉ TRASY V OKOLÍ LIPNA NAD VLTAVOU A FRYMBURKU



Mezi Lipnem nad Vltavou a Frymburkem, se nachází téměř 40 kilometrů pravidelně upravovaných tras. Na všechny okruhy je ideálním nástupním místem bezplatné parkoviště nad fotbalovým hřištěm v Lipně nad Vltavou, další možností napojení se na stopy je nechat se vyvézt lanovkou na Kramolíně. Nástup na „frymburský okruh“ je na fotbalovém hřišti ve Frymburku, kde je možné parkovat, můžete také použít lanovku na Martě ve Frymburku.

Náš TIP

*K vyhlášeným oblastem pro lyžařskou turistiku patří také okolí **Nové Pece a Stožce**. Jejich obliba je dána (mimo nádhernou přírodu) i snadnou dostupností **vlakem** (trať Č. Budějovice – Černý Kříž – Nové Údolí). Ke komfortu turistů přispívá několik celoročně otevřených bufetů a hospůdek (mj. Černý Kříž, Stožec, Dobrá na Šumavě), v nichž najdete vymrzlí běžkaři „teplo u kamen“ a nezbytné občerstvení a posilnění.*

www.bilastopa.cz
www.horniplana.cz
www.lipno.info
www.lipno.cz
www.lipno-sterenstein-hochficht.cz
www.sternstein.at
www.mitterdorf.info
www.boehmerwald.at





LIPENSKÝ CANDÁT NA HŘÍBKOVÉM RAGÚ

Candát patří jednoznačně mezi vyhledávané druhy ryb z našich vod. V lipenských hlubinách a zákoutích jezerní říše se najdou úctyhodní jedinci tohoto druhu a jsou výzvou nejen pro rybáře, ale i pro každého kuchaře.

Na **čtyři porce** potřebujete: candát fileť 600 – 800 g, sůl, drcený kmín, hladkou mouku a sádlo na pečení. Na hříbkové ragú pak 300 g čerstvých hřibů, 60 g cibule, 50 g másla, 150 ml smetany, sůl, petrželovou nať.

Nejprve si na rozpuštěném másle krátce zapěňte jemně nakrájenou cibuli, když zesklouatí, přidejte hříbky nakrájené na stejnoměrné kostky nebo nudličky, lehce je osolte a vše asi deset minut duste a promíchávejte. Pozor, vše se jen lehce, pozvolna dusí a přitom houby pustí šťávu, která se postupně odvaří. Následně přidejte smetanu a vše asi pět minut ještě duste. Až na závěr přidejte posekanou petrželku.

Náš TIP

Říkává se s oblibou, že ryba musí plavat. K candátovi z Lipna se výborně hodí lahodný zlatavý mok uvařený téměř na břehu jezera: Sládkům **vyšebrodského minipivovaru** se totiž nedávno podařilo obnovit zaslý lesk a slávu dávné receptury zdejšího „živého“ piva. Proto i vy dnes můžete ochutnat – a nejen k rybě – staletími prověřenou a pečlivě zdokonalovanou chuť nefiltrovaného a nepasterizovaného **piva Jakub**.

(www.vysebrodskypivovar.cz)

Pokud máte již téměř hotové hříbkové ragú, dejte péci rybu. Příslušné porce candáta osolte a okořeňte drceným kmínem a poté obalte v hladké mouce. Vkládejte je do rozpáleného sádla a pečte zprudka z obou stran a následně nechte rybu pod poklicí nebo v mírně zahřáté troubě asi pět minut „dojít“. Vždy záleží pochopitelně na velikosti porcí.

Podávejte s chlebem, pečenými nebo štouchanými bramborami.



Candát obecný

RYBAŘENÍ, REKREACE, SPORT

Rybaření

Díky své velikosti je Lipno největším rybářským revírem v ČR (4 870 ha). Tento **mimopstruhový revír** (č. 421200 30-32-ÚN Lipno) sahá od přehradní hráze až k železničnímu mostu v Nové Peci. K nejfrekventovanějším úlovkům zde patří kapr, štika a candát. Vzácností nejsou ani trofejní úlovky sumce a úhoře. K dalším obyvatelům zdejší vodní říše náleží bolen, pstruh, cejn, okoun a mník.

Významu a oblibě revíru odpovídá i příslušná nabídka služeb rybářům. Samozřejmě jsou prodejny povolenek a rybářského vybavení včetně návnady. V řadě **půjčov** jsou k dispozici loďky, často s elektromotorem a někdy vybavené i echolotem. V bytovacích zařízeních zaměřených na návštěvníky z řad rybářů je obvykle k dispozici mrazicí box pro skladování ryb.

Vodní aktivity

Je nutno mít na paměti, že jezero leží v CHKO Šumava a není zde dovoleno

Výběr z nejzásadnějších **pravidel** a omezení regulujících **rybolov** na Lipně:

Přítoky Lipna jsou chovné a rybolov na nich není povolen. Na jezeře je povolen lov z plavidel, zavážení nástrah i hlubinná přívlač (pouze z lodí poháněných vesly). Lov je zakázán do vzdálenosti 100 m na obou březích od hráze a z pevných a plovoucích přístavišť a ze zařízení veřejné dopravy. Stejně tak je zakázáno chytání ze sportovních plavidel a plachetnic. Není dovoleno používat bóje k označování krmných míst (www.crscb.cz).

provozování plavidel se spalovacím motorem. Výjimky tvoří lodě policie, správy Povodí Vltavy a vodní záchranné služby. I tak ale zůstává škála možností nejrůznějších vodních aktivit dostatečně široká.

Koupání

Pro celé Lipenské jezero je charakteristický dobrý přístup do vody a velmi pozvolna se svažující profil dna. Na oficiálních místech ke koupání (obvykle pláže v kempech – viz mapa na přebalu) bývá



příjemný písek. Jinde se může vyskytnout větší obsah jílu. Na některých lokalitách, např. v okolí zatopené železniční trati, je nutno počítat s větším množstvím kamenů ve vodě a je proto dobré používat koupací boty.

Koupání na Lipně je však možné po celý rok, bez ohledu na počasí. V letoviscích Lipno nad Vltavou a Frymburk jsou celoročně v provozu moderní kryté aquaparky s bazény a wellness programem. Oblíbený, zvláště u rodin s malými dětmi, je menší bazén (12 × 6 m) s teplou slanou vodou v obci Větrná.

Plavidla, jachting, windsurfing

Mimo plavidel poháněných spalovacím motorem si můžete na Lipně vypůjčit a používat prakticky všechny typy plovoucích zařízení – lodičky s vesly, kánoe, tzv. šlapadla nebo elektročluny.

Veliká rozloha jezera umožňuje vyznačům jízdy na windsurfovém prkně absolvovat i několikakilometrové skluzy (u Kovářova až cca 8 km), co do délky nesrovnatelné s jinými vodními plochami v ČR. Několikrát do roka, za mimořádných větrných podmínek, se na rozlehlé



Náš TIP

*Můžete si dopřát i zážitek z plavby „pod napnutými plachtami“. V **půjčovně katamaránů** v Hůrce u Černé v Pošumaví je možné si pronajmout stabilní 6metrový **katamarán** (plachetnice se dvěma trupy), jehož ovládání zvládne po krátké instruktáži i naprostý začátečník.*



hladině vytvářejí až 2 m vysoké vlny a Lipno se v tu chvíli mění ve skutečný „wave“ revír.

Vzhledem k poloze jezera mezi šumavskými kopci je pro **každý směr větru** vhodná jiná lokalita.

Pokud vás na Lipně zastihnou větrné podmínky, které neodpovídají vašemu vybavení, nezdoufujte. V půjčovně v Černé v Pošumaví je možné si zapůjčit příslušný plovák, plachtu i celý komplet. Totéž se týká i začátečníků, kteří si chtějí windsurfing pouze vyzkoušet. Jim jsou určeny i služby instruktorů, kteří je seznámí se základy tohoto krásného sportu.

Dalším místem s nabídkou kompletního vybavení pro windsurfing, kite-surfing a další outdoorové disciplíny

je půjčovna v kempu Jestřábí I v Černé v Pošumaví. V letní sezoně je zájemcům k dispozici „materiál“ pro wind- a kite-surfing a také šlapadla, plachetnice, elektročluny, mořské kajaky, horská kola a dále speciality typu Stand Up Paddle, elektroskate, streetsurf či aquaskipper. Nabídku doplňuje vybavení pro aktivity na sněhu a na ledě – půjčovna lyží a snowboardů, nordických bruslí a hitu poslední doby – snowkitingu a ledních jachet. I tato půjčovna nabízí služby kvalifikovaných instruktorů.

O bezpečnost sportovců, rybářů a koupajících se na Lipně se starají celkem tři organizace **vodní záchranné služby** (viz zadní strana obálky).



Sportovní katamarán

Další sportovní aktivity

K nim patří především in-line bruslení a v zimní polovině roku lyžování. Adrenalinové zážitky slibuje návštěva půjčovny motokár v Horní Plané nebo paintballového hřiště v Černé v Pošumaví. Vyznavači tenisu si mohou zahrát například na kurtech v Jenišově. V zimě je jeden z těchto kurtů krytý nafukovací halou. Krátké i celodenní vyjížďky na koních včetně jezdeckého výcviku poskytuje několik jezdeckých klubů, mj. v Pihlově u Horní Plané a ve Vyšším Brodě-Studánkách. Golf si můžete zahrát na hřišti ve Svachově Lhotce u Č. Krumlova.

Příjemné chvíle jistě strávíte v **rekreačním parku** Landal Marina Lipno, který vznikl v posledních letech přímo na břehu jezera v bezprostřední blízkosti moderního skiareálu Lipno. Rekreační komplex nabízí dostatečné ubytovací kapacity v apartmánech nejrůznějších velikostí – od studií pro 2 osoby až po mezonetové byty pro 10 osob.

Spokojeni budou díky nabídce nejrůznějších sportovních a pohybových činností



Lipno nabízí ideální podmínky pro jachting a windsurfing

Windsurfing

Při „Z“ větru je zřejmě nejlepším revírem **Kovářov** či **Dolní Vltavice**, případně **Černá v Pošumaví**, kde však bývá vítr tohoto směru slabší.

„SZ“ směr lze nejlépe využít v **Hrušticích**, eventuálně na **Kovářově** a **Dolní Vltavici**.

„Čistý sever“ funguje pouze v **Kovářově**. Zajímavým směrem je „SV“ vítr – při něm je vhodné vyjet na vodu v úseku mezi **Černou v Pošumaví** a **Radslaví**. Díky tomu, že vítr v tomto případě fouká „přes kopec“, zůstává hladina téměř bez vln.

Při „V“ a „JV“ větru se sevezete pouze v **Dolní Vltavici**.

„J“ vítr využijete nejlépe na **Radslavi**. Zřejmě **nejoblíbenějším** je na Lipně „JZ“ směr větru, který bývá **nejstabilnější**. Lze při něm startovat z **Radslavi**, **Jestřábí** a z **Černé v Pošumaví**.



Náš TIP

CELOROČNÍ RODINNÝ AREÁL BOBOVKA LIPNO NAD VLTAVOU

Bobovat za každého počasí a po celý rok? Jasně, jede se směrem Lipno nad Vltavou, centrální parkoviště, 100 m pěšky a už je vidíte: dvě bobové dráhy – **horskou a sportovní**, vzájemně propleteny. Jediné místo v ČR, kde najdete obě dráhy pohromadě!

Na horské bobové dráze si užijete jízdu tak trochu z ptáčích perspektiv, zlatým hřebem jsou dvě zatáčky s téměř 360 stupni. Horská dráha je díky bezpečnostním pásům a automatickým brzdám vhodnější pro rodiny s dětmi. Druhou, kilometrovou korytovou dráhu, ocení spíše sportovnější jezdci. Rychlost si v obou případech řídíte sami pomocí brzdy.

Děti od 3 let jezdí s rodiči, od 8 let mohou samy. **V areálu je také stylová hospůdka s celoroční teplou kuchyní a v létě s příjemným venkovním posezením s grilem a mnoha atrakcemi pro vaše děti.**

CELÝ AREÁL JE BEZBARIÉROVÝ.

Otevírací doba

červenec–srpen 9.00–21.00
září–červen 10.00–18.00
květen, červen a září pátky do 20.00,
soboty 9.00–20.00, neděle 9.00–18.00



Bobová dráha Lipno
Slupečná 301
382 78 Lipno nad Vltavou
+420 602 780 726
info@slideland.cz
www.bobovkalipno.cz





Aquapark v Lipně nad Vltavou

vyznačá aktivní dovolené, zároveň je však rekreační park ideálním místem pro pohodovou rodinnou dovolenou. Rodiny s dětmi využijí dětský koutek s množstvím tvořivých programů, veřejný bazén s whirlpoolem a brouzdalištěm či kryté dětské hřiště.

Aktivní odpočinek nabízí minigolf a stolní tenis, příjemnou relaxaci slibuje sauna a solárium, regeneraci sil napomohou masáže.

Opravdový adrenalin zažijete na vyhlášené **bobové dráze** v Lipně nad Vltavou.



Skiareal Lipno, ideální pro rodiny s dětmi

Sjezdové lyžování, bruslení

Lipensko je jediným místem v ČR, kde během jedné zimní dovolené můžete vyzkoušet bez dlouhých přesunů **tři moderní česko-rakouské lyžařské areály**. Zatímco lipenský skiareal (viz dále) je určen především začátečníkům a dětem, rakouská střediska Hochficht a Sternstein uspokojí i náročnější lyžaře. To platí zejména o nedalekém Hochfichtu, druhém největším hornorakouském areálu, s 21 km sjezdovek. Vybraná ubytovací zařízení na Lipensku poskytují výhodné pobytové balíčky se zlevněnými skipasy do všech tří skiarealů.

K menším, ale oblíbeným areálům patří sjezdovka se třemi vleky na kopci **Marta u Frymburku** (www.frymburk.info), sjezdovka v **Hořicích** na Šumavě (bez umělého zasněžování) a v **Českých Žlebech**.

(www.skizleby.cz)

Výbornou volbou pro zimní rodinnou dovolenou je Skiareal Lipno s ubytovací kapacitou 3 500 lůžek. Jde o moderní lyžařské středisko zaměřené na rodiny s dětmi, začátečníky a školní lyžařské kurzy. Dětské ceny skipasů zde platí pro mládež až do 18 let. O komfortní



Zajímavou novinkou posledních let jsou tzv. ledoběžky

a rychlou přepravu lyžařů se starají 3 čtyřsedačkové lanovky a 3 „kouzelné“ pojízdné koberce v dětském hřišti. Sedm sjezdovek o průměrné délce 1 km s nenáročným profilem zaručuje bezpečné a zábavné lyžování. Sněhovou pokrývku garantuje moderní zasněžovací systém. Pro snowboardisty je připraven modernizovaný snowpark s novými překážkami pro začátečníky i pro zkušené jezdce. Netradiční formu zábavy nabízí nová snow-crossová dráha. Klenotem skiarealu je nejmodernější výukové hřiště v ČR – **Foxpark kapitána Lipánka**, využívající trendy lyžařské výuky z alpských středisek. Pro běžkaře je strojově upravováno 40 km stop. U bezplatného centrálního parkoviště přímo u lanovky najdou návštěvníci restauraci, aprés skibary, lyžařskou školu, půjčovnu, skiservis a další služby. Nedaleko se nachází Aquaworld, bobová dráha, bowling, wellness a sportovní hala.

V době obvykle od prosince do února hladina Lipna zamrzá a proměňuje se v obrovské **přírodní kluziště**. U Lipna

nad Vltavou, Frymburku, Černé v Pošumaví, v Hůrce a u Nové Pece je možné nastoupit na strojově **upravenou bruslařskou dráhu**, jejíž délka nemá (nejen v ČR) obdoby. Kromě klasického bruslení je na Lipně možné vypůjčit si a vyzkoušet i novinku posledních let, tzv. ledoběžku.

DŮLEŽITÉ: V místních infocentrech si vyžádejte oficiální informaci, zda je tloušťka ledu na jezeře pro bruslení dostačující a tedy bezpečná!

UPOZORNĚNÍ: Vstup na bruslařskou dráhu je zdarma a vždy na vlastní nebezpečí!



Bobová dráha v Lipně nad Vltavou



KULTURNÍ A SPORTOVNÍ AKCE

• leden

Mistrovství světa v jízdě na ruském bobu, Frymburk
místo klasických bobů slouží závodníkům kryty lamp pouličního osvětlení

• únor

Hornoplánský masopust, Horní Planá – masopustní průvod, hudba, tanec, zábava, maškarní tancovačka

• duben

Slet čarodějnic, Horní Planá
tradiční akce, každoročně 30. dubna

Pečení chleba v lenorské veřejné peci Lenora

probíhá od dubna do prosince každou poslední sobotu v měsíci od 9 do 13 hod.

• květen

Zahájení letní turistické sezóny LIPNO spojené se závody dračích lodí, Lipno nad Vltavou
otevřený závod, bohatý doprovodný program pro děti i dospělé

• červen

Zahájení letní turistické sezony – Horní Planá

Otáčivé hlediště Český Krumlov

červen – září, divadelní představení pod otevřeným nebem v zámecké zahradě

Slavnosti pětileté růže, Český Krumlov

městské renesanční slavnosti, vystoupení hudebníků, divadelníků, rytířské souboje, prodejní a řemeslné stánky, historický kostýmovaný průvod

Hořické pašijové hry, Hořice na Šumavě

divadelní představení v přírodním divadle s krytým hledištěm

• červenec

Mezinárodní hudební festival Český Krumlov

červenec – srpen, nejdelší hudební přehlídka v ČR, koncerty za účasti špičkových umělců z celého světa

Tradiční markétská pouť, Horní Planá

jarmark, řemesla, hudební stan, divadelní představení pro děti, koncert duchovní hudby, mše v kostele sv. Markěty



Slavnosti pětileté růže, Český Krumlov

Filmová představení v letním kině Horní Planá

občerstvení přímo v areálu, hraje se za každého počasí

Klásterní koncerty Vyšší Brod

každoročně od července až do srpna, koncerty různých žánrů v krásné atmosféře starobylého opatství.

Slavnosti chleba, Lenora

pečení chleba v historické obecní peci, soutěž o nejchutnější chléb a další doprovodný program, vždy poslední červencovou sobotu

• srpen

Filmová představení v letním kině Horní Planá

občerstvení přímo v areálu, hraje se za každého počasí

Lipno sport fest, Lipno nad Vltavou

užijte si devět dní aktivního sportu s olympioniky!

• září

Plavba kuriózních plavidel, Vyšší Brod

probíhá na Vltavě v úseku Vyšší Brod – Rožmberk

Lipenský KOLO-toč – cyklo a inline akce na Jezerní cyklostezce

užijte si devět dní aktivního sportu s olympioniky!

Jazzky Krumlov, Český Krumlov

jednodenní mezinárodní festival jazzové a alternativní hudby

• říjen

Kájovská pouť, Kájov

poutní slavnost, koná se vždy druhou říjnovou sobotu a neděli.

Atrakce, stánky, občerstvení



Krumlovský vodácký maraton

Krumlovský vodácký maraton, Vyšší Brod – Český Krumlov
závod s hromadným startem, soutěží se ve dvou kategoriích: kajaky a kánoe, pramice a rafty

• prosinec

Mikulášská nadílka, Horní Planá
tradiční akce pro děti v Dobrovodském parku (u sochy Adalberta Stiftera)

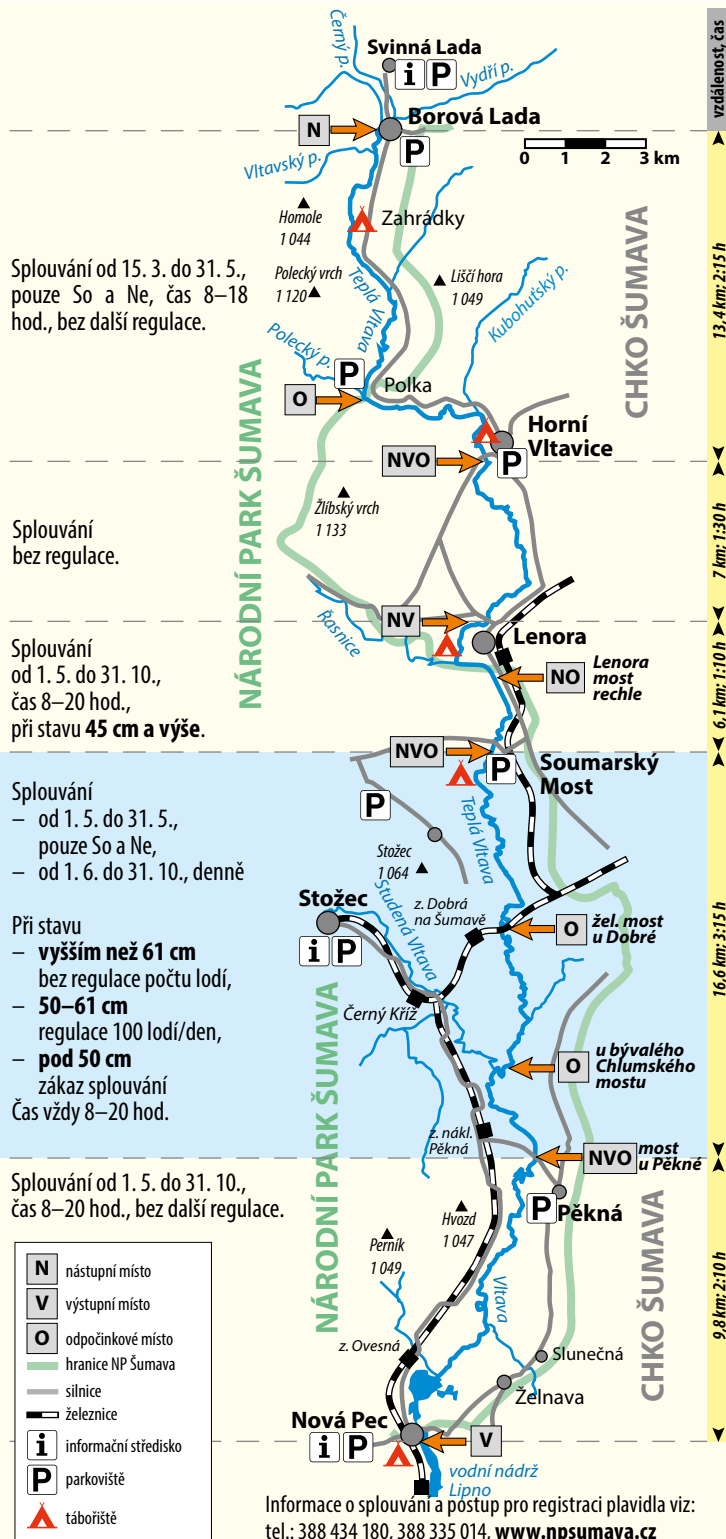
Adventní lidový jarmark, Horní Planá
jarmark, doprovodné programy pro děti i dospělé, řemesla, lidový trh, výstavy

Vánoční inspirace ve Vyšším Brodě, Vyšší Brod

vánoční akce ve staré radnici ve Vyšším Brodě, prodej dáreků, hudební vystoupení, zvonkový průvod

Živý betlém a předávání betlémského světla, Horní Planá
příběh o narození Ježíška v podání hornoplánských obyvatel

VODÁCKÁ MAPA HORNÍ VLTAVY





Náš TIP

OKRUŽNÍ PLYBY

Návštěvníci Lipenska by si měli dopřát **jedinečný zážitek** – plavbu po jezeře na výletní lodi. Právě z lodní paluby se nejlépe nasává atmosféra a objevují krásy Lipenska.

Připraveny jsou tři lodě: **Adalbert Stifter** (kapacita cca 150 vnitřních míst / cca 80 venkovních míst), **Vltava** (cca 80 míst) a **Smetana** (kapacita cca 70 vnitřních míst / cca 70 venkovních míst). V nabídce jsou **pravidelné okružní plavby, plavby s dětským programem** – po celý červenec a srpen, od pondělí do pátku od 10 hodin z **přístaviště v Lipně nad Vltavou**, odjezdy z ostatních přístavišť dle jízdního řádu. A **večerní okružní plavby s hudbou** – ve středu a v pátek od 18 do 21 hodin, odjezd z přístaviště Lipno nad Vltavou, ostatní odjezdy z přístavišť dle jízdního řádu. Velmi oblíbené jsou **večerní koncerty** na palubě při západu slunce, doplněné o degustace vín a další kulturní program.



Víte, že...

... **aktuální jízdní řády** a všechny důležité informace naleznete na www.lipno-line.com.

... lístky na všechny kulturní akce konané na palubě výletní lodi Adalbert Stifter přes CBSystem si můžete zakoupit v **předprodeji** na www.cbsystem.cz.

Na lodích a v přístavišti jsou v prodeji turistické dřevěné známky, turistické vizitky a další sběratelské turistické zboží.



Rosenberger- Lipno-Line s r. o.
Přístav 71, 382 78 Lipno nad Vltavou
Tel.: 602 403 364, 380 736 276
info@lipno-line.com
GPS: 48°38'8.492"N, 14°13'28.925"E
www.lipno-line.com



Náš TIP

HOTEL JENIŠOV

Rodinný hotel se nachází v **Horní Plané** hned u lipenského jezera. Díky ideální poloze je po celý rok skvělým místem pro **dovolenou**. Přímo kolem hotelu probíhá jedna z mnoha **šumavských cyklotras**, o kousek dál můžete nastoupit na vlak a projet se až k hranicím s Německem a Rakouskem. K procházkám lákají **lesy plné hub a borůvek** a pro milovníky **památek** tu máme Vítkův hrádek, Schwarzenberský kanál a samozřejmě 25 kilometrů vzdálený Český Krumlov, Rožmberk nad Vltavou nebo Vyšší Brod.

Hotel nabízí **ubytování** ve 26 prostorných dvou až pětilůžkových pokojích. Hosté jistě ocení vlastní písčnou **pláž**, jídelnu s **letní terasou** s výhledem na Lipno, domácí kuchyni, **půjčovnu kol** a dalšího sportovního náčiní, k dispozici je **gril** a pro děti **hřiště s klouzačkami**. V létě můžete sportovat, **rybařit** nebo chodit na houby. V **zimním období** je to jen kousek do rakouského lyžařského střediska Hochficht, Sternstein nebo do Frymburku a na Lipno.

Pro hotel Jenišov zkrátka platí: **"Jaro, léto, podzim zima na Lipně je vždycky prima!"**



HOTEL
Jenišov

Hotel Jenišov
Jenišov 253, 382 26 Horní Planá
+420 607 710 880
info@hoteljenisov.cz
www.hoteljenisov.cz




Náš TIP
**NÁRODNÍ PIVOVAR
BUDĚJOVICKÝ BUDVAR**

Budějovický Budvar byl založen roku 1895 a 7. října téhož roku uvařil první várku piva.

Dnes je posledním velkým pivovarem, který zůstal plně v českých rukou. Lidé v něm už více jak 125 let vaří poctivé české pivo, které dělá radost lidem nejen doma v Českých Budějovicích, ale ve více jak 70 zemích světa. A přitom každá kapka pochází právě odsud. Z malého, a přitom velkého, pivovaru. Ležák Budweiser Budvar Original se pyšní chráněným zeměpisným označením „Českobudějovické pivo“, které garantuje kvalitu surovin, originální výrobní postup a tradiční lokalitu původu.

Navštivte národní pivovar a nahlédněte pod pokličku nejen výroby originálního ležáku z Českých Budějovic. Nové návštěvnické centrum je otevřeno.


Budějovický Budvar, n.p.

K. Světlé 4, 370 21 České Budějovice
+420 387 705 347, visit@budvar.cz
www.budejovickybudvar.cz

 @BudejovickyBudvar

 @budejovickybudvar


Hospůdka Bobovka

Slupečná 301
Lipno nad Vltavou

+420 725 500 318
info@slideland.cz
www.slideland.cz


**Restaurant bar
Neptunus**

(jachetní přístav Marina)
Lipno nad Vltavou 100

+420 731 573 250
info@neptunus.cz
www.neptunus.cz


Hotel Resort Relax

Dolní Vltavice 4
382 26 Horní Planá

+420 380 731 401
info@hotelresortrelax.cz
www.hotelresortrelax.cz


H&M Steak

Lipno nad Vltavou 80
Lipno nad Vltavou

+420 724 848 484
info@hmsteak.cz
www.hmsteak.cz


**Hotel & restaurant
Šumava**

Náměstí 47, Vyšší Brod

+420 725 812 821
info@hotel-sumava.cz
www.hotel-sumava.cz


Rybí restaurace Hůrka

Hůrka 27
Horní Planá

+420 777 712 576(5)
www.rybyzburky.cz


Kynutá buхта bistro

Náměstí 15
Horní Planá

+420 776 163 021
www.kynutabuchtabistro.cz


**Restaurace
– Hotel Admirál**

Lipno nad Vltavou 92

+420 380 736 131
+420 602 332 925
info@hotel-admiral.cz
www.hotel-admiral.cz


Restaurace Hotel Racek

Černá v Pošumaví 69

+420 775 577 883
hotelracek@seznam.cz
www.hotel-racek.cz


**Restaurace – Penzion
u Kohoutů**

Náměstí 16
Horní Planá

+420 723 567 467
info@penzion-kohout-lipno.cz
www.penzionkohout.cz


**Penzion Daja
Bistro-Café Daja**

Pihlov 99
Horní Planá

+420 725 926 923
+420 724 317 529
dajalipno@gmail.com
www.penziondaja.cz



Bistro-Café Daja



HOPSÁRIUM

SVĚT RODINNÉ ZÁBAVY

HOPSÁRIUM – LIPNO
Lipno nad Vltavou 86
+420 728 006 500, lipno@hopsarium.cz
www.facebook.com/hopsarium
www.hopsarium.eu

SVĚT RODINNÉ ZÁBAVY
Otevřeno denně



WINDY POINT
Písečná pláž & cocktail bar
Černá v Pošumaví – Jestřábí
+420 604 847 808
neumann@seznam.cz
www.windypoint.cz

*Jedinečné místo s nezaměnitelnou
atmosférou plnou pohody,
zážitků a s pocitem
„mořského vánku ve vlasech“*

SUPER PLÁŽ
OTEVŘENO DENNĚ
1. 6. – 12. 9. / 9.00 – 23.00



Motýlí dům Lipno nad Vltavou

Novinka od srpna 2020. Projděte se tropickou
zahradou plnou stovek poletujících motýlů.
www.papilonia.cz/lipno
www.facebook.com/papilonialipno

Otevřeno denně, po celý rok



RESTAURANT BAR NEPTUNUS
(jachetní přístav Marina)
382 78, Lipno nad Vltavou 100
+420 731 573 250
info@neptunus.cz

**Největší slunečná terasa
jen 20 m od lipenského
jezera a jachetního přístavu.**



www.motokary-lipno.cz

pujcovna.motokar@seznam.cz

+420 606 886 713
+420 723 413 199

[@MOTOKARYHORNIPLANA](https://www.facebook.com/MOTOKARYHORNIPLANA)




**PENZION A RESTAURACE
U KOHOUTŮ**
Náměstí 16
382 26 Horní Planá
Tel.: 723 567 467
602 739 143
info@penzion-kohout-lipno.cz
www.penzion-kohout-lipno.cz

Rodinný penzion U Kohoutů se nachází
v malebném šumavském městečku
Horní Planá na břehu Lipenského jezera.

V okolí je možné:

- in-line bruslení • Nordic Walking
- windsurfing a kitesurfing
- rybaření • sjezdové lyžování • zimní bruslení



382 23 Černá v Pošumaví 69
Tel.: 775 577 883
hotelracek@seznam.cz

www.hotel-racek.cz

- na břehu Lipenského jezera
- restaurace s terasou a dětským koutkem
- dětské a multifunkční hřiště
- vířivka, sauna, písečná pláž, půjčovna loděk a šlapadel
- celoroční provoz



**PENZION DAJA
KEMP U KUKAČKŮ**
Pihlov 99
382 26 Horní Planá
+420 727 926 923
dajalipno@gmail.com

*Rodinný penzion a kemp na břehu Lipna
plný sluníčka, pohody a dobrých lidí
– at' jste malí nebo velcí, sami
nebo velká parta – těšíme se na vás!*





ČESKÝ KRUMLOV

Infocentrum Český Krumlov

náměstí Svornosti 2
381 01 Český Krumlov
Tel.: 380 704 622
www.ckrumlov.info
GPS: 48°48'39.197"N, 14°18'55.756"E

Zámecké informační centrum

Zámek 57, 1. nádvoří
381 01 Český Krumlov
Tel.: 380 725 110
www.visitceskykrumlov.cz
GPS: 48°48'45.892"N, 14°19'1.675"E

FRYMBURK

Infomační centrum Frymburk

Náměstí 5, 382 79 Frymburk
Tel.: 724 966 060
www.ifrymburk.info
GPS: 48°39'40.996"N, 14°9'55.744"E

HORNÍ PLANÁ

Kulturní a informační centrum Horní Planá

Náměstí 8, 382 26 Horní Planá
Tel.: 380 738 008
sumava-lipno.eu
GPS: 48°46'1.932"N, 14°1'58.706"E

LIPNO NAD VLTAVOU

Klientské informační centrum

382 78 Lipno nad Vltavou 307
Tel.: 731 410 800
www.lipno.info
GPS: 48°38'23.622"N, 14°13'32.375"E

NOVÁ PEC

Infocentrum Nová Pec

384 62 Nová Pec, Tel.: 602 391 223
www.novapec.eu
GPS: 48°47'19.195"N, 13°57'9.949"E

ROŽMBERK NAD VLTAVOU

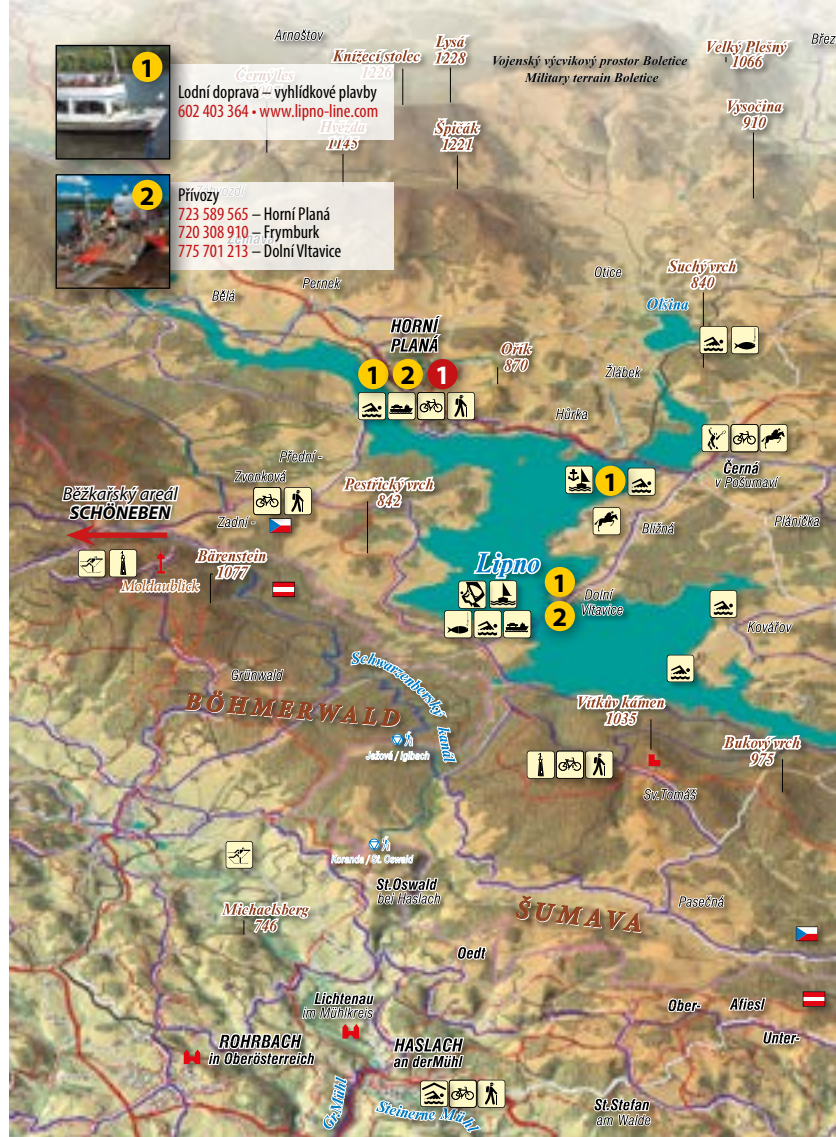
Turistické informační centrum

Hotel U Martina
Rožmberk nad Vltavou 79
Tel.: 777 173 112
www.hotelumartina.cz
GPS: 48°65'50.544"N, 14°36'67.456"E

VYŠŠÍ BROD

Infomační centrum Vyšší Brod

Náměstí 104, 382 73 Vyšší Brod
Tel.: 380 746 627
www.ivyssibrod.cz
GPS: 48°36'52.899"N, 14°18'42.486"E



Rodný domek A. Stifera
v Horní Planá




Frymburk



Stezka korunami stromů Lipno




Vyšší Brod – klášter



Rožmberk nad Vltavou



Český Krumlov



VisitLipno.cz

Turistický portál

informace o regionu
kalendář akcí
turistický servis

